

**AKTIV IM HARZ:
LANGLAUF, RODELN,
SKI ALPIN, UND
VIELES MEHR!**

Winter- vergnügen im Oberharz



GLÜCKSBURG
CONSULTING AG

www.glc-group.com



www.oberharz.de



HERZLICH
WILLKOMMEN
IM OBERHARZ

INHALT

Herzlich Willkommen – Winter Aktiv Im Oberharz	3
Winterwandern – Verschneite Landschaft	6
Skilanglauf – Spaß in der Spur	14
Ski Alpin, Snowboarding – Action im Schnee	24
Skischulen – Spaß am Skisport mit Skikursen erleben	34
Rodeln, Snowtubing im Oberharz	40
Ski- und Rodelverleih	44
Winter in Grün – Wenn der Schnee mal ausfällt	46
Winter-Highlights	54
Tourist-Informationen im Oberharz	60

WILLKOMMEN IM WINTER IM OBERHARZ

Der Oberharz ist das Herzstück und gleichzeitig die höchstgelegene Region des Harzes, des höchsten Gebirges in Norddeutschland.

Auf 380 bis 850 m Höhe liegen die Orte Altenau, Buntenbock, Clausthal-Zellerfeld, Torfhaus, Schulenberg und Wildemann, umgeben von Wäldern, sanft geschwungenen Berghöhen und romantischen Tälern.

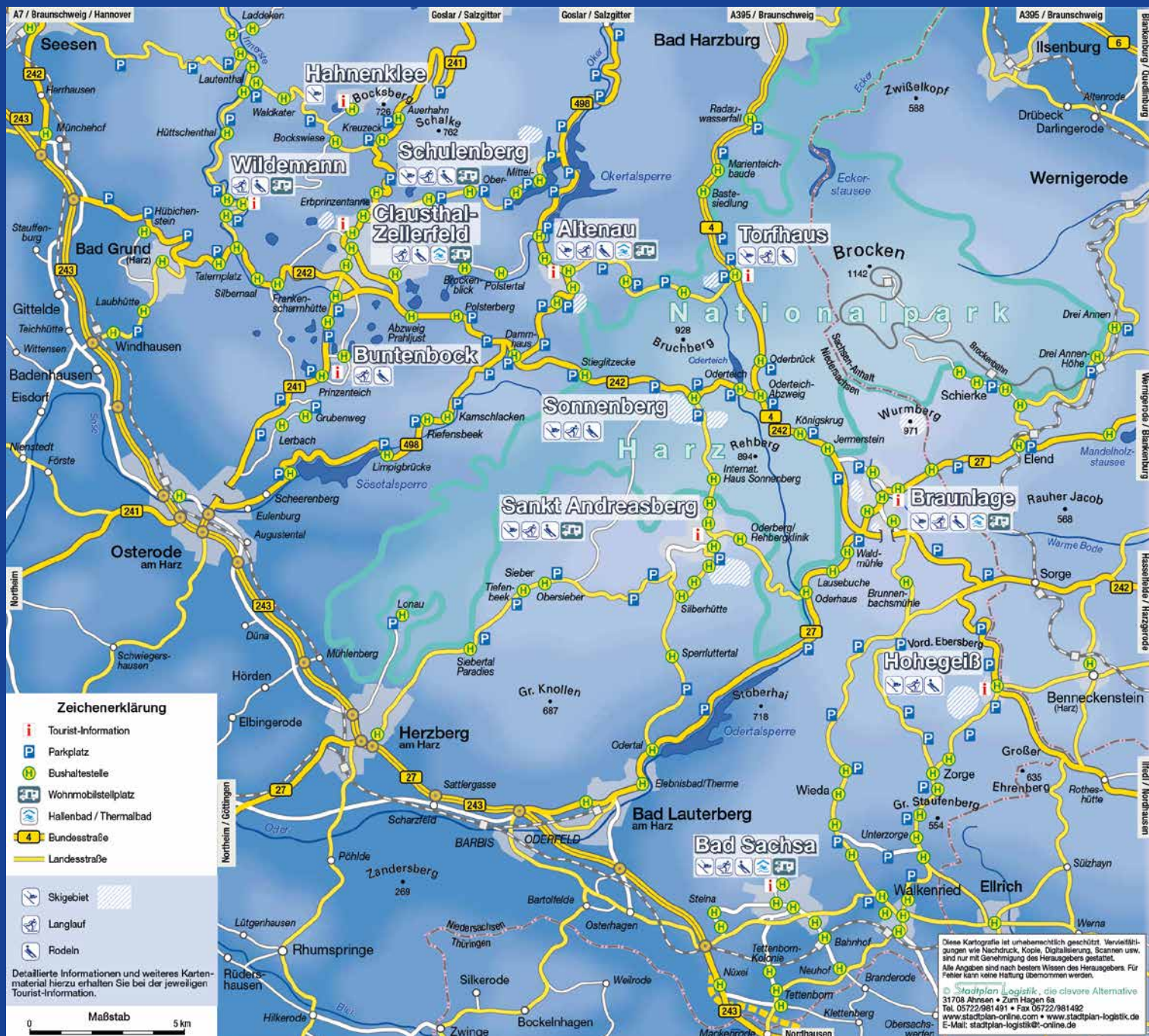
Auch die großen Skigebiete des Oberharzes am Wurmberg in Braunlage und am Matthias-Schmidt-Berg in Sankt Andreasberg liegen nur wenige Autominuten entfernt. Wir wünschen Ihnen sonnige und schneereiche Wintertage sowie Spaß bei allen winterlichen Aktivitäten.

Für persönliche Ausflugstipps, Empfehlungen und Beratungen rund um Ihren Urlaub sprechen Sie uns gern an.

Wir freuen uns auf Sie!
Ihre Tourist-Informationen im Oberharz

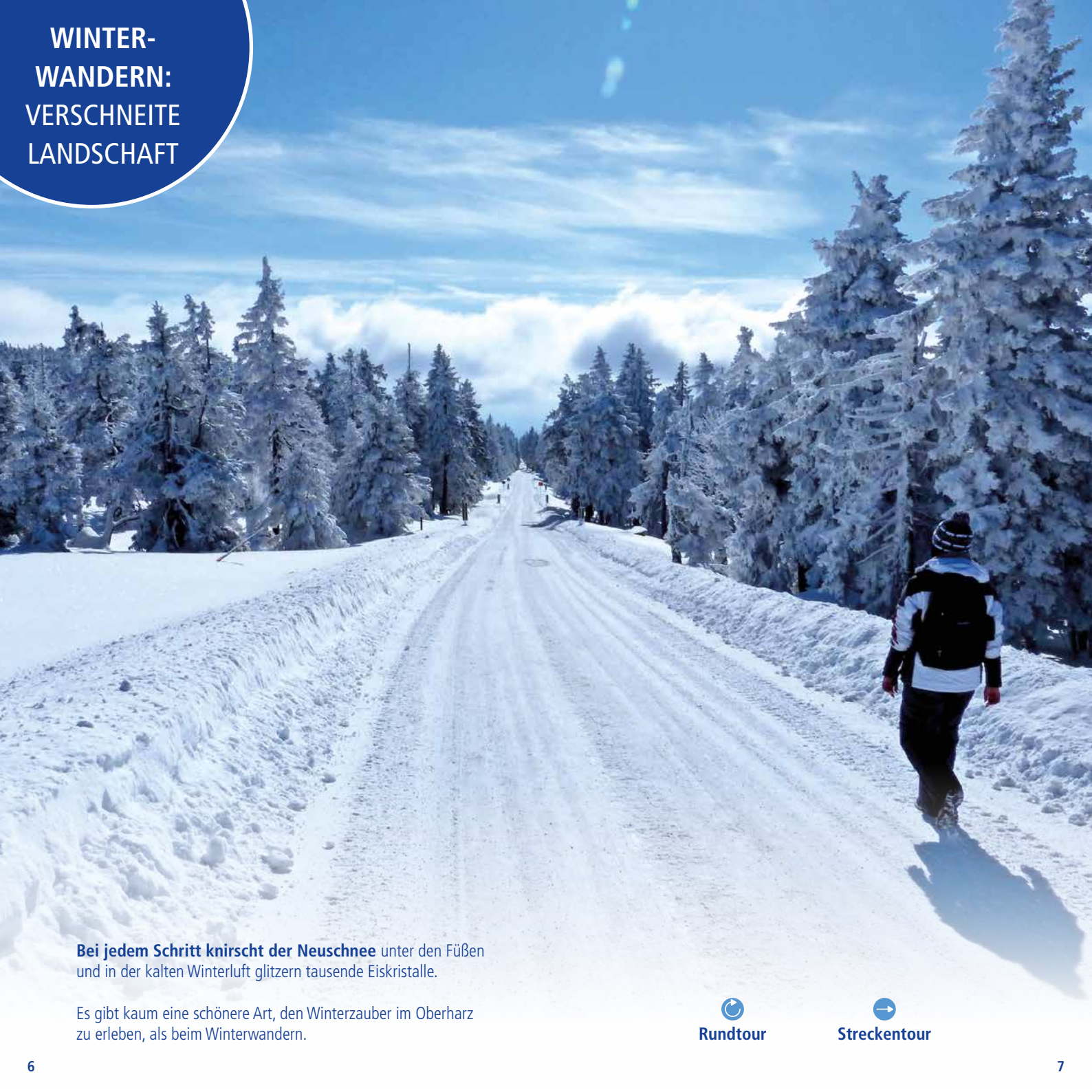
OBERHARZ WINTERSPORTKARTE

Alle relevanten Harzer Ski-Gebiete auf einer Karte!



Diese Übersichtskarte zeigt Ihnen alle relevanten Wintersportgebiete im Harz und bietet zahlreiche Informationen zu Rodelstrecken, Langlaufloipen, Seilbahn- und Liftbetrieb sowie Anreisemöglichkeiten per Bus. **Aktuelle Skigebietsinformationen sowie Wetter- und Schneeverhältnisse unter www.oberharz.de**

WINTER- WANDERN: VERSCHNEITE LANDSCHAFT




Bei jedem Schritt knirscht der Neuschnee unter den Füßen und in der kalten Winterluft glitzern tausende Eiskristalle.

Es gibt kaum eine schönere Art, den Winterzauber im Oberharz zu erleben, als beim Winterwandern.


Rundtour


Streckentour



ALTENAU

Hüttenteich – Dammhaus

Länge: 3,41 km →
 Höhenlage: 453 - 578 m
 Startpunkt: Hüttenteich
 Endpunkt: Ausflugsgaststätte Dammhaus an der B 242

Wellner Weg – Schwarzenberg

Länge: 5,01 km ↻
 Höhenlage: 436 - 571 m
 Start-/Endpunkt: Parkplatz Schultal, Ortsmitte

Vorstaumauer – Hauptspermauer (nur Waldseite)

Länge: 8,28 km →
 Höhenlage: 423 - 431 m
 Startpunkt: Parkplatz Vorstaumauer B an der 498
 Endpunkt: Parkplatz Hauptspermauer an der B 498

Wellner Weg – Kellwassertal

Länge: 11,5 km ↻
 Höhenlage: 419 - 575 m
 Start-/Endpunkt: Parkplatz Schultal, Ortsmitte

Stieglitzecke – Hans-Kühnenburg – Stieglitzecke

Länge: 14,38 km (inkl. Rückweg) ↻
 Höhenlage: 742 - 833 m
 Start-/Endpunkt: Magdeburger Hütte,
 Parkplatz Stieglitzecke an der B 242

SCHULENBERG

Okertalsperre (nur auf der Waldseite)

Länge: 8,28 km →
 Höhenlage: 408 - 432 m
 Startpunkt: Hauptstaumauer der Okertalsperre,
 an der B 498 gelegen (ca. 8 km)
 Endpunkt: Vorstaumauer der Okertalsperre,
 an der B 498 gelegen

Kurübungsweg 1 rund um den Ort

Länge: ca. 4,66 km ↻
 Höhenlage: 415 - 522 m
 Start-/Endpunkt: Großparkplatz Wiesenberg (ca. 6 km)

Kurübungsweg 2

Länge: ca. 3,33 km ↻
 Höhenlage: 411 - 521 m
 Start-/Endpunkt: Großparkplatz Wiesenberg





TORFHAUS

Goetheweg bis Eckersprung (hin und zurück 9,32 km)

Länge: 9,32 km →
 Höhenlage: 796 - 893 m
 Start-/Endpunkt: Großparkplatz Torfhaus an der B 4

Ehrenfriedhof – Dreieckiger Pfahl – Kolonnenweg – Goetheweg – Torfhaus

Länge: 8,03 km →
 Höhenlage: 797 - 901 m
 Startpunkt: Parkplatz Ehrenfriedhof an der B 4
 Endpunkt: Torfhaus

Ehrenfriedhof – Kaiserweg – Oderbrück

Länge: 2,78 km →
 Höhenlage: 791 - 864 m
 Startpunkt: Parkplatz Ehrenfriedhof an der B 4
 Endpunkt: Oderbrück



HINWEIS FÜR WINTERWANDERER

Nach Neuschneefall bemühen sich die Oberharzer Orte, die Winterwanderwege jeweils kurzfristig wieder zu räumen, jedoch kann es bei außerordentlich starkem Schneefall oder gar Schneenotstand eventuell nötig sein, die Zahl der freizulegenden Wanderwege vorübergehend einzuschränken.





CLAUSTHAL-ZELLERFELD

Erbprinzentanne bis zum Ortszentrum Zellerfeld

Länge: 2,0 km →
 Höhenlage: 550 - 600 m
 Startpunkt: Wanderweg „Erbprinzentanne“
 Endpunkt: Ortseingang Zellerfeld

Bergwerksmuseum Bornhardtstraße – Ringerhalder Zechenhaus – Robinsonspielplatz

Länge: 3,5 km →
 Höhenlage: 500 - 550 m
 Startpunkt: Bergwerksmuseum Bornhardtstraße
 Endpunkt: Robinsonspielplatz

SCHNEESCHUHWANDERN IM HARZ

Erleben Sie die Harzer Winterlandschaft auf einer
Schneeschuhalbtagestour.

Veranstalter / Kontakt: Skischule Braunlage
 Sascha Schulze | Mobil: 0160-665 58 92
 E-Mail: info@braunlage-skischule.de
www.braunlage-skischule.de



WILDEMANN

Winterwanderung durch das Spiegeltal

Länge: 3,73 km →
 Höhenlage: 411 - 520 m
 Startpunkt: Forststraße
 Endpunkt: Clausthal-Zellerfeld

Winterwanderweg durch das Grumbachtal

Länge: 4,26 km →
 Höhenlage: 411 - 554 m
 Startpunkt: Grumbachtal
 Endpunkt: Grumbacher Teich oder
 Hahnenklee Kuttelbacher Teich

Winterwanderung über den Adlersberg

Länge: 7,42 km →
 Höhenlage: 333 - 500 m
 Startpunkt: Am Sanickel
 Endpunkt: Lautenthal

Gitteldsches Tal

Länge: 5,59 km →
 Höhenlage: 382 - 546 m
 Startpunkt: Clausthaler Straße
 Endpunkt: Wildemann oder Iberger Albertturm

Weitere Informationen und GPS-Online-Touren
erhalten Sie unter www.oberharz.de



Im Oberharz
ist die Benutzung der
Loipen kostenlos.

SKILANGLAUF: SPASS IN DER SPUR



Skilangläufer finden im Harz und **besonders im Oberharz ein abwechslungsreiches Netz an Loipen mit unterschiedlichen Schwierigkeitsgraden** vor.

Rund um Altenau, Buntenbock, Clausthal-Zellerfeld, Schulenberg, Torfhaus und Wildemann sind im Winter viele Loipen gespur. Da ist für jeden Geschmack etwas dabei.



Classic Loipe



Skating Loipe



Loipe beleuchtet



Rundtour



Streckentour

Besonderes Highlight in Clausthal-Zellerfeld ist die beleuchtete Skating-Loipe im Landesleistungszentrum für Biathlon. Auch Buntenbock verfügt über eine beleuchtete Loipe für romantische Abende im Winterglitzerwald.



ALTENAU

Mühlenbergloipe

Gesamtlänge: 3,64 km 
 Höhenlage: 502 - 583 m
 Gesamtsteigung: 50 m
 Schwierigkeitsgrad: leicht
 Einstieg: Parkplatz Tischlertal an der L 504




Kunstbergloipe

Gesamtlänge: 7,09 km 
 Höhenlage: 502 - 609 m
 Gesamtsteigung: 30 m
 Schwierigkeitsgrad: mittel
 Einstieg: Parkplatz Tischlertal an der L 504




Verbindungsloipe Grabenhaus Rose – Loipen Altenau

Gesamtlänge: 1,39 km 
 Gesamtsteigung: 59 m
 Höhenlage: 530 - 582 m
 Schwierigkeitsgrad: mittel
 Einstieg: Parkplatz Roseweg




Tischlertalloipe

Gesamtlänge: 10,59 km 
 Höhenlage: 502 - 609 m
 Gesamtsteigung: 200 m
 Schwierigkeitsgrad: schwer
 Einstieg: Parkplatz Tischlertal an der L 504




Ehemalige Bahntrasse Altenau – Clausthal-Zellerfeld

Gesamtlänge: 6,09 km 
 Höhenlage: 473 - 584 m
 Gesamtsteigung: stetiger sanfter Anstieg
 Schwierigkeitsgrad: leicht
 Einstieg: in Altenau, am Alten Bahnhof




Ackerstraße von Stieglitzecke zur Hans-Kühnenburg

Gesamtlänge: 7,29 km 
 Höhenlage: 742 - 833 m
 Gesamtsteigung: 139 m
 Schwierigkeitsgrad: leicht
 Einstieg: an der B 242 Stieglitzecke, Parkplatz Magdeburger Hütte



Reitstieg von Stieglitzecke zur Hans-Kühnenburg

Gesamtlänge: 6,83 km 
 Höhenlage: 727 - 818 m
 Schwierigkeitsgrad: leicht
 Einstieg: Magdeburger Hütte am Parkplatz Stieglitzecke




Verbindungsloipe Altenau – Stieglitzecke

Gesamtlänge: 5,89 km 
 Höhenlage: 551 - 777 m
 Gesamtsteigung: 335 m
 Schwierigkeitsgrad: mittel
 Einstieg: Parkplatz Roseweg, oberhalb Skiwiese




Verbindungsloipe Stieglitzecke – Torfhaus

Gesamtlänge: 8,44 km 
 Schwierigkeitsgrad: mittel
 Höhenlage: 671 - 905 m
 Gesamtsteigung: 243 m
 Einstieg: Stieglitzecke



Verbindungsloipe Altenau – Torfhaus


Gesamtlänge: 10,0 km 
 Höhenlage: 550 - 800 m
 Gesamtsteigung: 1500 m
 Schwierigkeitsgrad: schwer
 Einstieg: Parkplatz Tischlertal an der L 504






BUNTENBOCK

Ziegenbergloipe

Gesamtlänge: 5,11 km 
 Höhenlage: 545 - 602 m
 Schwierigkeitsgrad: mittel
 Einstieg: Turnhalle, Am Brink




Loipe Kurpark Buntenbock

Gesamtlänge: 2,03 km 
 Höhenlage: 549 - 574 m
 Schwierigkeitsgrad: leicht
 Einstieg: Alte Fuhrherrenstraße / Kurpark
 Bemerkung: während des Trainingsbetriebes ist die Strecke beleuchtet




Verbindungsloipe Buntenbock Clausthal

Gesamtlänge: 2,06 km 
 Höhenlage: 577 - 601 m
 Schwierigkeitsgrad: leicht
 Einstieg: Kurpark Buntenbock
 Endpunkt: Schützenplatz Clausthal
 Bemerkung: Im Wald gibt es Abschnitte, wo es nicht möglich ist, Skating und Classic gleichzeitig zu laufen.




CLAUSTHAL-ZELLERFELD

Sonnenloipe

Gesamtlänge: 4,11 km 
 Höhenlage: 561 - 608 m
 Schwierigkeitsgrad: leicht
 Einstieg: Spiegelthaler Strasse gegenüber dem ehem. Skilift, oder auf der Bockswieser-Höhe
 Bemerkung: wenn es die Schneelage erlaubt, wird auch eine Skatingspur gewalzt



Verbindungsloipe zur Ziegenbergloipe

Gesamtlänge: 3,30 km 
 Höhenlage: 548 - 601 m
 Schwierigkeitsgrad: leicht
 Einstieg: Schützenplatz Clausthal
 Bemerkung: Im Wald gibt es Abschnitte, wo es nicht möglich ist, Skating und Classic gleichzeitig zu laufen.




Zellerfelder Tal Loipe/Wettkampfloipe

Gesamtlänge: 5,51 km 
 Höhenlage: 491 - 569 m
 Schwierigkeitsgrad: mittel
 Einstieg: Ringerhalde oder „Zellerfelder Tal“




Ehemalige Bahntrasse Clausthal-Zellerfeld – Altenau

Gesamtlänge: 6,09 km 
 Höhenlage: 473 - 584 m
 Schwierigkeitsgrad: leicht
 Einstieg: Ferienpark Hausherzberger Teich




Spiegelthaler Loipe

Gesamtlänge: 8,18 km 
 Höhenlage: 510 - 608 m
 Schwierigkeitsgrad: mittel
 Start: Bockswieser Höhe, Spiegelthaler Straße, oberhalb des ehem. Skilifts
 Ziel: Spiegelthaler Straße, oberhalb ehem. Skilift



Loipe Ringerhalde

Länge: 2,50 km 
 Höhenlage: 500 - 600 m
 Gesamtsteigung: 15 m
 Schwierigkeitsgrad: mittel
 Start/Ziel: Am Sportplatz Ringerhalde





SONNENBERG

Waage

Gesamtlänge: 5,96 km
Höhenlage: 626 - 705 m
Schwierigkeitsgrad: leicht
Einstieg/Endpunkt: Dreibrode-Parkplatz



Sonnenberg – Rehberg-Loipe

Gesamtlänge: 13,67 km
Höhenlage: 654 - 808 m
Schwierigkeitsgrad: mittel
Einstieg/Endpunkt: Dreibrode-Parkplatz, Sonnenberg



Schneewittchenklippen

Gesamtlänge: 5,47 km
Höhenlage: 754 - 819 m
Schwierigkeitsgrad: leicht
Einstieg/Endpunkt: Sonnenberg



Verbindung Sonnenberg – Oderteich – Oderbrück

Gesamtlänge: 5,42 km
Höhenlage: 721 - 786 m
Schwierigkeitsgrad: mittel
Einstieg/Endpunkt: Sonnenberg oder Oderbrück
Merkmale der Tour: aussichtsreich



SCHULENBERG

Schulenerger Loipe

Gesamtlänge: 10,57 km
Höhenlage: 501 - 697 m
Gesamtsteigung: 200 m
Schwierigkeitsgrad: mittel
Einstieg: Skiwiese hinter dem BSW-Heim



Schulenberg Übungsloipe

Gesamtlänge: 1,78 km
Höhenlage: 495 - 514 m
Gesamtsteigung: 10 m
Schwierigkeitsgrad: leicht
Einstieg: Skiwiese hinter dem BSW-Heim



URLAUBSGUTSCHEINE OBERHARZ

Unsere Oberharz Gutscheine erhalten Sie: in den Tourist-
Informationen Torfhaus, Clausthal-Zellerfeld und Altenau



Info: Tel. 05328-80 20 | E-Mail: info@oberharz.de

Wir stellen Ihnen Gutscheine im Wert von 10 €, 25 €, 50 € und 100 € aus. Bitte nehmen Sie bei Einlösung der Gutscheine für Unterkünfte **VOR der Buchung** Kontakt mit den Tourist-Informationen Oberharz auf!



Hierfür können Sie den Gutschein einlösen:

- Unterkünfte im Oberharz
- Pauschalreisen und Tagesangebote im Oberharz
- Souvenirs und Waren aus den Tourist-Informationen
- Urlaub in Bad Sachsa im Südharz
- Urlaub in der Gemeinde Walkenried im Südharz
- Urlaub in Friedrichskoog an der Nordsee
- Urlaub in Schönhagen an der Ostsee
- Urlaub in Glücksburg an der Ostsee
- Urlaub in Bad Malente in der Holsteinischen Schweiz
- Urlaub in Lutherstadt Wittenberg
- Urlaub im Spreewald

TORFHAUS

Loipe Torfhaus – Kaiserweg – Oderbrück

Gesamtlänge: 5,12 km →
 Höhenlage: 788 - 873 m
 Gesamtsteigung: 101 m
 Schwierigkeitsgrad: mittel
 Einstieg: vom Großparkplatz
 150 m links in Goetheweg

**Goetheweg – Dreieckiger Pfahl – Torfhaus**

Gesamtlänge: 10,98 km ↻
 Höhenlage: 747 - 901 m
 Gesamtsteigung: 300 m
 Schwierigkeitsgrad: mittel
 Einstieg: vom Großparkplatz
 150 m links Einstieg Goetheweg

**Große Torfhausmoor**

Gesamtlänge: 4,56 km ↻
 Höhenlage: 747 - 811 m
 Gesamtsteigung: 50 m
 Schwierigkeitsgrad: leicht bis mittel
 Einstieg: am Großparkplatz rechts neben Rodellift

**Loipe Oderbrück – Auerhahnweg – Torfhaus**

Gesamtlänge: 4,80 km →
 Höhenlage: 726 - 797 m
 Schwierigkeitsgrad: mittel
 Einstieg: Oderbrück

**Anschlussmöglichkeit: Hanskühnenburg**

Gesamtlänge: 7,0 km →
 Höhenlage: 750 - 830 m
 Gesamtsteigung: 300 - 400 m
 Schwierigkeitsgrad: mittel
 Einstieg: an der B 242 Stieglitzecke,
 Parkplatz Magdeburger Hütte

**HINWEISE FÜR LANGLÄUFER**

Ein Großteil des Langlaufgebietes befindet sich **in den Naturschutzgebieten des Nationalparks, im Naturpark Harz und auch in den Hochmooren des Brockengebietes.**

In diesen Gebieten dürfen die Wege und Loipen nicht verlassen werden. Bitte bleiben Sie auf den maschinell gespurten Loipen und Wanderrwegen. Ihre Sportstätte ist hier die freie Natur.

Nehmen Sie sämtlichen Abfall mit nach Hause, damit die empfindlichen Ökosysteme keinen Schaden erleiden.



WILDEMANN

Hasenbergloipe

Gesamtlänge: 10,10 km ↻
 Höhenlage: 567 m
 Gesamtsteigung: 276 m
 Schwierigkeitsgrad: mittel
 Einstieg: am Eingang zum Gitteldschen Tal über
 den Skiwanderweg zum Gallenberg



Parkmöglichkeiten in der Clausthaler bzw. in der Heinrich-Schwier-Str.
 oder ab Wendeplatz Seesener Strasse (Parkmöglichkeiten nur im Ort)

Adlersbergloipe

Gesamtlänge: 4,03 km ↻
 Gesamtsteigung: 109 m
 Höhenlage: 400 m
 Schwierigkeitsgrad: leicht
 Einstieg: gegenüber der ehem. Tankstelle
 am nördlichen Ortseingang



Parkmöglichkeiten auf dem Schützenplatz neben der ehem. Tankstelle

Skatingloipe über den Gallenberg

Länge: 1,13 km ↻
 Höhenlage: 459 m
 Schwierigkeit: mittel
 Einstieg: Auf dem Gallenberg



Weitere Informationen und GPS-Online-Touren
 erhalten Sie unter www.oberharz.de



**SKI ALPIN,
SNOWBOARDING:
ACTION IM
SCHNEE**



Ski alpin



Snowboard



Alpin beleuchtet



ALTENAU

Skigebiet „Auf der Rose“
Infotelefon: 0160-933 333 53



Altenau liegt auf 500 m bis 600 m. Das Skigebiet „Auf der Rose“ bietet einen Übungshang und leichte Abfahrten. Für Ski- und Snowboard-Newcomer ist es ein ideales Übungsgelände. Ein Lift befördert die Gäste bequem nach oben.

Durch die Charakteristik des Skigebietes „Auf der Rose“ mit seinen Pistenflächen ist das Gelände hervorragend für die Snowboarder geeignet: Anfänger finden ein flaches Übungsgelände vor.

Höhenangaben: 500 m Tal - 600 m Berg
 vorhandene Lifte: 1 Lift
 Pistenverteilung (in km): 0,4 km leicht
 Anzahl der Talabfahrten: 2 Abfahrten (2 leicht)



Weitere Informationen und Preise:



Diese und viele andere Broschüren

sind kostenlos erhältlich in den
 Tourist-Informationen im Oberharz.

Auch zum Download unter

www.oberharz.de

SKI-LIFT ALTENAU „AUF DER ROSE“



**geöffnet täglich von 9.30 bis 16.30 Uhr
 bei ausreichender Schneelage**

Das Skigebiet „Auf der Rose“ bietet einen Übungshang und leichte Abfahrten. Ski- und Snowboard-Newcomer finden hier ein ideales Übungsgelände. Ein Lift befördert die Gäste bequem nach oben.

Kontakt: Tourist-Information Altenau
Hüttenstraße 9 | 38707 Altenau

Tel.: 05328-80 20 oder Infotelefon: 0160-933 333 53
 Internet: www.oberharz.de | E-Mail: info@oberharz.de

NORDIC PRO

Kurse im Skiroller u. Skilanglauf
Verkauf von Nordic Sportartikel
Skilanglauf Verleih
Internetshop

Bild: Fischersports

www.skiroller.de



SANKT ANDREASBERG / SONNENBERG / BRAUNLAGE

Sankt Andreasberg ist die höchstgelegene Bergstadt im Harz auf 600 bis 900 m. Ski- und Snowboardbegeisterten, bietet der Matthias-Schmidt-Berg in Sankt Andreasberg im Winter beste Bedingungen.

Matthias-Schmidt-Berg

Alberti-Lifte GmbH

Tel. 05582-265 | www.alberti-lifte.de

Skiabfahrt 1: leicht, 1,2 km; Skiabfahrt 2: mittel, 1 km;

Skiabfahrt 3: schwer, 1 km

2 Doppelsessellifte, 1 Schleplift, Liftzugangssystem

Öffnungszeiten: täglich 9.00 – 16.45 Uhr

Weitere Informationen und Preise:



Der Große Sonnenberg mit 870 Metern Höhenlage bietet gute Wintersportmöglichkeiten und eine recht hohe Schneesicherheit.

Skigebiet Sonnenberg

www.sonnenbergharz.de

Höhenunterschied: 100 m | 1.400 m leicht, 1.000 m schwer

Lifte: 3 Schleplifte, 1 Ponylift

Öffnungszeiten: Bei entsprechender Schneelage von Mitte Dezember bis Ende März geöffnet.

Weitere Informationen und Preise:



Der Wurmberg mit 1000 Metern Höhenlage ist das größte und schneesicherste alpine Skigebiet Norddeutschlands. Lange Abfahrten aller Schwierigkeitsgrade und moderne Liftanlagen sind die großen Stärken.

Wurmbergseilbahn GmbH & Co. KG

Tel. 05520-999 30

www.wurmberg-seilbahn.de

Lifte: 6 Seilbahn/Lift | 2 Skiabfahrten mittel, 2 schwer

Öffnungszeiten: Wurmbergseilbahn täglich von 8.45 – 16.10 Uhr.

Sesselbahn, die Skilifte und Kinder- und Rodellift geöffnet bei geeigneter Schneelage

täglich 9.00 – 16.00 Uhr

Weitere Informationen und Preise:



Skigebiet Wurmberg

attraktiv • vielseitig • schneesicher

**Auf die Pisten -
fertig - los!**



- Ski-Alpin
- Snowboard
- Rodeln
- diverse Lifte/Bahnen
- technische Beschneigung
- Après Ski
- Flutlicht-Skilaufen



www.wurmberg-seilbahn.de

Am Amtsweg 5 • 38700 Braunlage
Tel. 0 55 20 - 9 99 30 • Info-Tel. 0 55 20 - 99 93 28



SCHULENBERG

Racepark / Skialpinum Schulenberg

Partric Dreher

Mobil: 0177-326 35 08



Nutzen Sie den Shuttleservice, und lassen Sie sich von einem der vielen Parkplätze bequem zum Skigebiet transportieren und wieder abholen.

Kontakt zur Absprache Shuttle-Service:

Tel. +49 (0) 177-326 35 08

Öffnungszeiten: bei ausreichender Schneelage

Samstag/Sonntag 9.00 – 16.00 Uhr

Wintersportplatz in landschaftlich schönster Lage mit 4 Abfahrtspisten aller Schwierigkeitsgrade, mit Übungshang und zwei Doppelschleppliften. Die Funpark-Strecke in der Olympia Abfahrt bietet mit verschiedenen Hindernissen alles, was das Boarderherz begehrt. Für das leibliche Wohl sorgt ein Imbiss/Kiosk mit lokalen Spezialitäten direkt an der Piste. Vier verschiedene Strecken sind auf dem Streckenplan eingezeichnet. Der Höhenunterschied beträgt 165 m.

Die längste Abfahrt ist 1,2 km lang.

Olympia >> 1200 m / Slalom >> 600 m

Wolfgang >> 650 m / Standard

(Familienabfahrt) >> 800 m



Weitere Informationen:

Racepark / Skialpinum Schulenberg



- * Wintersportplatz in landschaftlich schönster Lage mit 4 Abfahrtspisten aller Schwierigkeitsgrade, mit Übungshang und zwei Doppelschleppliften.
- * Keine Wartezeit.
- * Die Funpark-Strecke in der Olympia Abfahrt bietet mit verschiedenen Hindernissen alles, was das Boarder- und Skicrosserherz begehrt.



geöffnet Sa / So 9.00 – 16.00 Uhr
bei ausreichender Schneelage

Patric Dreher

Mobil: 0177-326 35 08





TORFHAUS

Skigebiet „Am Rinderkopf“
Torfhauslifte Holger Körber
www.torfhauslifte.de



Die Bergstation des Skilifts Großer Torfhauslift „Am Rinderkopf“ liegt auf ca. 820 Meter über NN. Es erwartet Sie eine ca. 400 Meter lange Abfahrt, auf der Sie 80 Höhenmeter durchfahren.
Die Skipiste wird regelmäßig präpariert. Der Skilift befindet sich direkt unterhalb der Jugendherberge am NDR-Sendemast.

Kostenfreie Parkplätze sind direkt am Lift vorhanden.

Höhe: 740 m Tal - 820 m Berg

vorhandene Lifte: 1 Schleplift

Pistenverteilung (in km) 0,4 km mittelschwer

Anzahl der Talabfahrten: 2



Weitere Informationen und Preise:

WINTERSPORTKARTEN FÜR DEN HARZ

können Sie in den
Tourist-Informationen im Oberharz erwerben.



Torfhauslifte.de
Holger Körber Infotel.: 05329 / 69 00 60



Skilift
Großer Torfhauslift
„Am Rinderkopf“

Skilift geht, wenn Blinklicht dreht
unterhalb
vom NDR-Sendemast

Rodellift
„Brockenblick“



Rodelspaß für Groß und Klein
an der
B4 im Oberharz



**SKISCHULEN:
SPASS AM SKISPORT
MIT SKIKURSEN
ERLEBEN**



WINTER-
WANDERN

LOIPEN

SKISCHULEN

RODELN

GRÜNER
WINTER

ALTENAU

Skilanglaufschule Nordic Pro

Kurse: Langlauf

Auf der Rose 17

Tel. 05328-91 16 87

E-Mail: info@skiroller.de | www.skiroller.de

Ihr DSV lizenzierter Trainer Michael Weiß zeigt Ihnen, wie Sie gekonnt durch die Winterlandschaft im Harz gleiten.

TORFHAUS

Skischule Torfhaus/Sonnenberg

Kurse: Ski Alpin, Snowboard, Langlauf

Rüdiger Dieber

Markt 1 | 38707 Altenau

Mobil 0171-232 29 26 | www.skischule-torfhaus.de

Öffnungszeiten bei Schneelage:

Montag – Sonntag 8.30 – 17.00 Uhr

Skischule Hochharz

Kurse: Ski Alpin, Snowboard, Langlauf

Carsten Pohle

Allensteiner Str. 1 | 38642 Goslar

Mobil 0162-764 42 73

info@skischule-hochharz.de | www.skischule-hochharz.de

Öffnungszeiten:

Montag – Sonntag 9.00 – 17.00 Uhr

Wir stimmen unsere Termine individuell mit Ihnen ab – fragen Sie nach!



Skischule Hochharz

**Ski-Alpinkurse für Anfänger und Fortgeschritte,
Kinder-Skikurse, Snowboard-Kurse,
Langlauf-Kurse klassik und skating**



**Alle Disziplinen
werden als Privat-
und Gruppenkurse
angeboten.**



Weitere Infos und Kontakt:

Mobil 0162-764 42 73 · www.skischule-hochharz.de

Öffnungszeiten: Mo. – So. 9.00 – 17.00 Uhr



BUNTENBOCK

Ski-Club Buntenbock

Kurse: Skilanglauf

Info: Tourist-Information Clausthal-Zellerfeld

Tel. 05323-810 24

Ski-Langlaufschule Buntenbock. Unterricht durch ehemalige Rennläufer des Ski-Clubs sowie durch anerkannte DSV-Skilehrer.

Wochenkurs für Anfänger und Fortgeschrittene:

5 Tage: Zeit nach Absprache 5

Doppelstunden: 50 € Gebühr

Wochenendkurs:

Sonnabend: 9.30 – 11.30 Uhr

Sonntag: 9.30 – 11.30 Uhr

Gebühr: 30 €

Einzelunterricht n. Vereinbarung / Gruppen ab 5 Pers. ermäßigte Preise

SANKT ANDREASBERG

Skischule Harz/Sport Pläschke

Kurse: Ski Alpin, Snowboard, Skilanglauf

Dr.-Willi-Bergmann-Str. 10 | Tel. 05582-260

www.skischule-harz.de

Der staatlich geprüfte Skilehrer Dirk Pläschke zeigt Ihnen wie es geht!

Öffnungszeiten bei Schneelage:

Montag, Dienstag, Donnerstag, Freitag, Samstag 9.30 – 12.30 Uhr

SKISCHULE OBERHARZ

BRAUNLAGE / WURMBERG

**Kurszeit täglich von:
9.45 Uhr – 15.00 Uhr
am Wurmberg "Skigebiet Hexenritt"**

**Treffen zu Kursbeginn:
9.00 Uhr – 9.20 Uhr am Büro !**

Voranmeldung erforderlich unter:

**0176 – 200 17 450
von 10.00 Uhr - 15.00 Uhr**

weitere Informationen



www.skischule-oberharz.de



BRAUNLAGE

Skischule-Oberharz

Kurse: Ski Alpin, Snowboard, Skilanglauf

Skischulleiter: Andreas Hickmann (Staatl. gepr. Skilehrer)

38700 Braunlage

Große Wurmbergstrasse / Skigebiet „Hexenritt“

Mobil: 0176-200 174 50 | Fax: 05524-895 72

info@skischule-oberharz.de | www.skischule-oberharz.de

Skischule Braunlage

Kurse: Ski Alpin, Snowboard, Skilanglauf

Sascha Schulze

Herzog-Johann-Albrecht-Straße 18 | 38700 Braunlage

Mobil: 0160-665 58 92

E-Mail: info@braunlage-skischule.de

www.braunlage-skischule.de

Harz vital & Aktiv | Hubertus Eimbeck

38700 Braunlage | Im Wiesengrund 6

Tel. 05520 804 819 oder Mobil 0173-723 44 23

www.harz-vital.de



*Skifahren
in neuer Dimension*

Kinder-Ski-Kurse ab 4 Jahre

Erwachsenen-Ski-Kurse

SNOWBOARD-Kurse HUSKY-TOUREN

SCHNEESCHUH-WANDERN

LANGLAUF-Kurse



Unser Shop: *...direkt an der Skiwiese*

Herzog-Johann-Albrecht-Str. 18

38700 Braunlage

☎ 0160/ 66 55 892

RODELN UND SNOWTUBING IM OBERHARZ



Rodeln im Oberharz – das bedeutet Winterspaß für die gesamte Familie!

Romantisch präsentiert sich der Winterwald im Oberharz. Wer sich die Gaudi beim Rodeln gönnen möchte, der kommt hier voll auf seine Kosten.



Rodeln



Rodeln beleuchtet

WINTER-
WANDERN

LOIPEN

SKI ALPIN
SKISCHULEN

RODELN

GRÜNER
WINTER

ALTENAU

Rodelbahn neben dem Skigebiet „Auf der Rose“

Länge: 256 m, Ort: Skiwiese



BUNTENBOCK

Rodelbahn am Ziegenberg

Länge: 220 m

Ort: Rodelbahn in der Waldschneise am Ziegenberg



CLAUSTHAL-ZELLERFELD

Rodelbahn am Skihang Spiegelthaler Straße

Länge: 241 m

Ort: Skiwiese an der Spiegelthaler Straße



SANKT ANDREASBERG

Rodelfläche im Teichtal

Länge: 309 m

Ort: Kurhaus, Am Kurpark 9

Flutlichtrodeln am Abend bei guter Schneelage möglich.

Wenn wenig Schnee vorhanden ist, wird bei geeigneten Temperaturen das Teichtal mit einer Beschneiungsanlage zusätzlich präpariert.



BRAUNLAGE

Rodelbahn mit Rodellift an der Rathauswiese

Länge: 358 m

Ort: Rathauswiese, Herzog-Johann-Albrecht-Straße

Tel. 05520-92 33 36



Rodelbahn am Wurmberg

Länge von 1500 m

Ort: ab „Rodelhaus“

Eine Besonderheit der Rodelbahn ist die Beschneigung

www.braunlage.de



Weitere Informationen und Preise:

SONNENBERGER RODELSCHNEISE

Länge: 300 m

Ort: Sonnenberg, Rodelbahn in einer Waldschneise oberhalb an der Straße nach Sankt Andreasberg

www.sonnenbergharz.de





TORFHAUS

Rodellift „Brockenblick“

Länge: 298 m

Ort: Der Rodellift liegt direkt am Großparkplatz an der Bundesstraße 4 neben dem Nationalpark-Besucherzentrum. Besonderheiten: Durch die Flutlichtanlage wird der Rodelspaß bei ausreichender Schneelage und entsprechender Witterung nun auch bis zum Abend verlängert. Bitte beachten Sie die vorherige Ankündigung!



Weitere Informationen und Preise:

WILDEMANN

Rodelbahn am Spiegelbad im Spiegeltal

Länge: 862 m

Bei ausreichender Schneelage täglich möglich.



RODELSPASS IM OBERHARZ

Foto: Adobe Stock; FS-Stock



ALLES FÜRS SCHNEEVERGNÜGEN

Neue, aktuelle Winterware sowie Ausrüstungen vieler TOP Marken erhalten Ihr bei uns. Ihr könnt Euch nicht entscheiden? Bei uns bekommt Ihr auch Gutscheine.



GLOBETROTTER ACTIVE STORE

Im Harz Welcome Center · Torfhaus 1 a · 38667 Torfhaus

VORBESTELLUNGEN ODER PRODUKTINFOS:

T: + 49 (0) 5320-22 90 422 · shop@globetrotter-torfhaus.de

www.oberharz.de



ALTENAU

Skiverleih Nordic Pro
Auf der Rose 17 | 38707 Altenau
Tel. 05328-91 16 87 | www.skiroller.de

Skischule & Skiverleih Torfhaus/Sonnenberg
Rüdiger Dieber | Markt 1 | 38707 Altenau
Mobil 0171-232 29 26 | www.skischule-torfhaus.de

Öffnungszeiten bei Schneelage:

Montag – Sonntag 8.30 – 17.00 Uhr

TORFHAUS

Skiverleih Brockenstube
Herr Pauly | Tel. 05320-220

Öffnungszeiten: täglich 8.30 – 17.00 Uhr

BUNTENBOCK

Ski-Verleih Buntenbock
des Ski-Club Buntenbock v. 1907 e.V.
Am Brink 4 | 38678 Clausthal-Zellerfeld / OT Buntenbock
Mobil 0178-123 56 39 (geht auch per WhatsApp)

Öffnungszeiten: täglich 9.00 – 12.00 Uhr und 15.00 – 17.00 Uhr

SANKT ANDREASBERG

Skiverleih Bergsport Arena / Standorte St. Andreasberg
Hinterstraße 3 | Tel. 05582-81 54
www.harz-skiverleih.de | E-Mail: info@bergsport-arena.de

Skiverleih „Sportklausur“
Matthias-Schmidt-Berg | Matthias-Schmidt-Berg 1
Tel. 05582-259 | E-Mail: info@sportklausur-andreasberg.de
Preise auf Anfrage

Ski- und Rodelverleih Skischule Harz / Sport Pläschke
Dr. Willi-Bergmann-Straße 10
Tel. 05582-260 | www.sport-plaeschke.de

Öffnungszeiten bei Schneelage:

Montag, Dienstag, Donnerstag, Freitag 9.30 – 12.00 Uhr
Reservierungen sind möglich. In den Zeugniserferien ausschließlich
für unsere Skischüler.

**GRÜNER
WINTER:
ALTERNATIVE
ANGEBOTE**

A night scene of a resort pool. In the center is a circular stone fountain with water spraying upwards. The pool is surrounded by buildings with warm lighting. Several bright spotlights create starburst effects in the dark sky. Snow is visible on the ground and rooftops. A small sign is visible on the pool deck in the foreground.

Der Oberharz ohne Schnee – die Wintersportorte haben für diesen Fall jede Menge Alternativprogramme in petto.



ALTENAU

Wellness in der Kristall Therme

Der Wellnessbereich in der Kristall Therme bietet Ihnen eine Vielzahl von unterschiedlichen Möglichkeiten. Klassische Massagen, Spezial-Massagen, Entspannungs-Behandlungen, Kosmetik-Behandlung.

Saunieren in der Kristall-Therme

Die Saunawelt bietet: 4 Innensaunen, 2 Außensaunen, 3 Dampfstollen, alle mit unterschiedlichen Düften und Temperaturen. Täglich werden Spezial-Aufgüsse angeboten.

Kristall „Heiße Bröckchen“ Altenau GmbH

Thermalsole- und Saunalandschaft

Karl-Reinecke-Weg 35 | 38707 Altenau

Tel. 05328-911 57-0 | Fax 05328-911 57-33

www.kristalltherme-altenau.de



KRISTALL THERME
ALTENAU

Entspannt durch den
Winter



Einfach wohlfühlen in Ihrer Kristall Therme Altenau

- Thermalsole Innen- & Außenbecken mit bis zu 12% Solegehalt
- 4 Innensaunen und 2 Außensaunen, 3 Dampfstollen
- eigene Wellness- und Massageabteilung
- Ferienwohnung in unmittelbarer Nähe zur Therme

Kristall Therme Altenau

Karl-Reinecke-Weg 35 • 38707 Altenau
Tel. +49 5328 911570 • info@kristalltherme-altenau.de

Unsere Öffnungszeiten und Preise finden Sie online:
www.kristalltherme-altenau.de

ALTENAU

Der Altenauer Herzweg

Erlebniswanderweg rund um das Thema HERZ für die ganze Familie.

DiscGolf in Altenau

Diese junge Sportart ist eine Mischung aus klassischem Golf und Frisbee. Ziel beim DiscGolf ist es ähnlich wie beim Minigolf, alleine oder im Team den Kurs von 9 Bahnen mit möglichst wenigen Würfeln zu absolvieren. Von einer festgelegten Abwurfzone aus werfen Sie die Scheibe in Richtung eines Fangkorbs aus Metall. Vor allem für Familien ist DiscGolf eine tolle gemeinsame Freizeitaktivität. Sie müssen lediglich die Scheiben ausleihen, sofern Sie keine eigenen mitgebracht haben, und schon geht der Spaß los. **Leihgebühr: 4 € pro Satz.**

Scheiben erhalten Sie in der Tourist-Information Altenau
Hüttenstraße 9 | Tel. 05328-80 20 | www.oberharz.de

WILDEMANN

Glowgolf Harz | Im Spiegeltal 46 | 38709 Wildemann |
Tel. 05323-982 48 48 | www.glowgolffharz.de

Mehrgenerationen Bewegungspark

Der Bewegungspark beinhaltet verschiedene Stationen für Ausdauer, Kraft, Gleichgewicht und Koordination. Die Nutzung des Mehrgenerationen Bewegungsparks ist kostenfrei!

Ort: Im Spiegeltal 49

www.oberharz.de/orte/wildemann/mehrgenerationen-bewegungspark-in-wildemann

TORFHAUS

HARZTURM GmbH

Torfhaus 14 | 38667 Torfhaus | Tel. 05320-22 90 391

E-Mail: info@harzturm.de | www.harzturm.de



Der Altenauer Herzweg ist nicht irgendein Wanderweg, sondern ein Erlebniswanderweg, rund um das Thema HERZ - aktiv wie interaktiv - für die ganze Familie!

Erwandern Sie ihn selbst!



Infos unter:
www.altenauer-herzweg.de



Im Spiegeltal 46 · 38709 Wildemann

Telefon: 05323-982 48 48

info@glowgolffharz.de

Öffnungszeiten, Preise, Onlinereservierung
und Infos zu unserem Bistrobereich
finden Sie im Internet unter:

glowgolffharz.de





WEITERE FREIZEITHIGHLIGHTS IN DER REGION

Bogenschießen im Oberharz

Machen Sie eine Tour auf dem 3D-Bogensportparcours „Bogenpfad Harz“, der sich zwischen Clausthal-Zellerfeld und Altenau befindet, direkt am OutdoorCenter Harz. Der Parcours, der über 3,5 Kilometer durch die wunderschöne Harzer Natur führt, verfügt über 22 Stationen mit 50 liebevoll gestalteten Zielen.

HARZ-Agentur GmbH | OutdoorCenter Harz
Altenauer Straße 55 | 38678 Clausthal-Zellerfeld
Tel. 05323-982 460 | info@harzagentur.de
www.harzagentur.de

Kinder Indoorspielplatz Regenbogenland
Talstraße 28a | 37441 Bad Sachsa
Tel. 05523-95 29 550
regenbogenland@kinder-freizeit-sport.de
www.freizeitcenter-badsachsa.de

Känguroom – Der Indoorspielplatz für die ganze Familie
Jumparena & Fun Park
Tennisweg 62 | 38667 Bad Harzburg
Tel. 05322-878 62 23
kontakt@kaenguroom.de | www.kaenguroom.de

Foto oben: Regenbogenland Bad Sachsa

SCHWIMMBÄDER IM OBERHARZ

Kristall-Saunatherme „Heißer Brocken“ Altenau GmbH
Karl-Reinecke-Weg 35 | 38707 Altenau
Tel. 05328-91 15 70 | www.kristalltherme-altenau.de

Freizeitbad Clausthal-Zellerfeld GmbH
Berliner Straße 14 | 38678 Clausthal-Zellerfeld
Tel. 05323-71 52 30 | www.freizeitbad-clausthal.de

Salztal Paradies | Talstraße 28 | 37441 Bad Sachsa
Tel. 05523-95 09 02 | www.salztal-paradies.de

Vitamar
Masttal 1 | 37431 Bad Lauterberg
Tel. 05524-852 039-0 | www.vitamar.de

Sehusa Wasserwelt Seesen
Engelader Straße 3 | 38723 Seesen
Tel. 05381-980 72 80 | www.sehusa-wasserwelt.de

Bad Harzburger Sole-Therme
Nordhäuser Straße 2A | 38667 Bad Harzburg
Tel. 05322-753 60 | www.sole-therme-bad-harzburg.de

Hallen- und Freizeitbad Braunlage
Ramsenweg 2 | 38700 Braunlage
Tel. 05520-27 88 | www.braunlage.de

HÜTTENZAUBER

Zum perfekten Wintertag im Oberharz passt eine gemütliche Einkehr in einer urigen Hütte. Natürlich gibt es diese auch im Oberharz - allerdings heißen sie hier Bauden. Ob als geselliger Einkehrschwung nach dem Skifahren oder zum Aufwärmen nach einer rasanten Rodelpartie oder Winterwanderung. Im Oberharz finden Sie eine Vielzahl an Bauden.



Hanskühnenburg

ALTENAU

Sperberhaier Dammhaus (An der B 242 Abzweig in Richtung Altenau)
Tel. 05328-91 14 95

Öffnungszeiten: täglich geöffnet und durchgehend warme Küche
01.11. – 30.04.: Mittwoch – Sonntag 11.00 – 17.00 Uhr

Hanskühnenburg (nur zu Fuß zu erreichen, auf dem Acker, B242)
Tel. 05522-50 56 11 | www.hanskuehnenburg-im-harz.de
Oktobre bis März täglich geöffnet 9.00 – 16.00 Uhr
Mittwochs Ruhetag (außer an niedersächsischen Feiertagen)

Polsterberger Hubhaus
(Zufahrt über die B242 von Clausthal-Zellerfeld in Richtung Altenau)
Tel. 05323-55 81 | www.polsterberger-hubhaus.harz.de
Öffnungszeiten: Freitag – Sonntag 11.00 – 18.00 Uhr

BAD HARZBURG

Molkenhaus
Molkenhaus 1 | 38667 Bad Harzburg
Tel. 05322-553 68 37
E-Mail: kontakt@molkenhaus-harzburg.de
www.molkenhaus-harzburg.de
Öffnungszeiten:

Restaurant Donnerstag – Montag 11.00 – 16.00 Uhr
Imbiss Dienstag/Mittwoch und Samstag/Sonntag ab 10.30 Uhr

ODERBRÜCK

Kaffeeklappe
Oderbrück-Süd 2, direkt am kostenfreien Parkplatz Oderbrück
37444 St. Andreasberg | www.oderbrueck.de/kaffeeklappe

SANKT ANDREASBERG

Gaststätte Cafe Roter Bär
Braunlager Str. 15 | Mobil 0157-838 754 34
www.roterbaer.de

Öffnungszeiten: Mittwoch – Freitag 17.00 – 21.00 Uhr
Samstag/Sonntag 12.00 – 21.00 Uhr

Nationalpark-Waldgaststätte „Rinderstall“
Tel. 05582-740 | www.gaststaette-rinderstall.de

(Autofrei, nur zu Fuß zu erreichen,
ab Sankt Andreasberg 3,7 km, ab Oderhaus 2,5 km)

Öffnungszeiten: (20.12. – April)
Montag – Freitag 11.00 – 17.00 Uhr
Küche bis 1 Std. vor Feierabend
Samstag/Sonntag Ruhetag
Feiertage und 24. Dez. geschlossen.

Öffnungszeiten Snack & Rast-Bereich: (Winterzeit)
täglich 9.00 – 18.00 Uhr

Nationalpark-Waldgaststätte „Rinderstall“



Änderungen vorbehalten. Aktuelle Öffnungszeiten sollten vor Beginn einer Wanderung in der jeweiligen Hütte/Baude telefonisch noch einmal angefragt werden.

TORFHAUS

Bavaria Alm | An der Bundesstraße 4 | Tel. 05320-33 10 34
www.bavariaalm.de

Öffnungszeiten: Montag – Donnerstag 12.00 – 21.00 Uhr
 Freitag 12.00 – 22.00 Uhr
 Samstag 9.00 – 22.00 Uhr
 Sonntag/Feiertag 9.00 – 21.00 Uhr

Restaurant Wienerwald

An der Bundesstraße 4

www.torfhaus-harzresort.de/restaurant-wienerwald

Öffnungszeiten: Sonntag – Donnerstag 8.00 – 21.00 Uhr
 Freitag/Samstag 8.00 – 22.00 Uhr
 Frühstücksbuffet: Täglich 8.00 – 12.00 Uhr



WILDFÜTTERUNG

Luchsfütterung an den Rabenklippen

Die öffentliche Luchs-Fütterung findet jeweils mittwochs und samstags um 14.30 Uhr statt.

Eine Anmeldung ist auch für Gruppen nicht notwendig.

Der Eintritt ist frei.

**Anfragen zum Luchsgehege bitte über das HarzWaldHaus,
 Nordhäuser Straße 2e, 38667 Bad Harzburg,
 Tel. 05322-784 337**

Wildtierfütterung im Molkenhaus

Die Wildtierfütterung erleben Sie zwischen dem 1. Dezember und dem 1. April täglich bei Einbruch der Dunkelheit.

Molkenhaus 1 | 38667 Bad Harzburg

Tel. 05322-553 95 98

E-Mail: reservierung@molkenhaus-harzburg.de

www.molkenhaus-harzburg.de



Eisstadion Braunlage

EISLAUFEN

Frei-Eisbahn Bad Harzburg

Zwischen Sole-Therme und Wohnmobil-Stellplatz heißt es „Bahn frei“ auf dem spiegelglatten Untergrund der Frei-Eisbahn, 200 m von der Tourist-Info (Nordhäuser Str. 4) entfernt.

Kur-, Tourismus und Wirtschaftsbetriebe

der Stadt Bad Harzburg GmbH | Mobil 0151-103 316 83

Eislaufen macht Spaß – im Eisstadion Braunlage

können Sie den Winter auf Kufen genießen. Ein Spaß für Jung und Alt.

Eisstadion Braunlage | Harzburger Straße

Tel. 05520-21 91 | www.eisstadion-braunlage.de

Schierker Feuerstein Arena

Eislaufen, Eisstockschießen, Eishockey, Eisdisco und vieles mehr!

Am Winterbergtor 2 | 38879 Wernigerode / OT Schierke

Tel. 03943-654 777 | www.schierker-feuerstein-arena.de

Eislaufhalle Salztal Paradies

Talstraße 28 | 37441 Bad Sachsa

Tel. 05523-95 09 02 | www.salztal-paradies.de



Trendiger Winterspaß für Mountainbiker – Geführte Fatbike-Tour im Oberharz

Für Funbiker steht eins fest: ein Fatbike bringt die gute Laune so richtig in Schwung, denn Sand und Schneematsch sind genau das Richtige für die 12 cm dicken Reifen. Da ist es kein Wunder, dass dieser Trend immer mehr Fans findet.

Neugierig geworden? Kein Problem! Diese mittelschwere Fatbike-Tour bietet eine Menge an gut fahrbaren Trails, auch für Anfänger. Sie dauert ca. 3 Stunden und führt auf eine etwa 30 km lange Strecke rund um die Anlagen der Oberharzer Wasserwirtschaft. Dieses historische Grabensystem (heute Weltkulturerbe) versorgte den Oberharzer Bergbau für viele Jahrhunderte mit Energie.

Veranstalter / Kontakt:

HARZ-Agentur GmbH – OutdoorCenter Harz

Altenauer Straße 55 | 38678 Clausthal-Zellerfeld

Tel. 05323-98 24 60 | info@harzagentur.de

www.harzagentur.de



IMPRESSUM

**Konzept, Layout, Herausgeber:
Tourist-Informationen
im Oberharz**

Ein Projekt der
GLC Glücksburg Consulting AG
Albert-Einstein-Ring 5
22761 Hamburg

**www.glc-group.com
www.oberharz.de**

FOTOS:

Alberti Lifte, Harz Agentur GmbH, Steffen Henze, Julia Hoffmann, Holger Körber, Jonathan Rode, A. Rochau / Fotolia.com (Foto S. 14/15), Rainer Schlüter, Andreas Stumpf-Dürkop, Daniel Schwarz, Michael Weiß, Peter Weiß, Walter Wimmer, Skigebiet Sonnenberg, Kai Kanafani, GLC Archiv, lenafeelings.de
Adobe Stock Fotos: Val Thoermer, matthia, Africa Studio, luckybusiness, digidreamgrafix, LICHTFELD STUDIOS, kjekol, artimedvedev, didesgn, Hero Images

Die in diesem, von der GLC AG herausgegebenen Magazin dargestellten Anbieter touristischer Leistungen sind dem Herausgeber bekannt. Sollten Sie Probleme mit der Kontaktaufnahme zu einem der in diesem Magazin dargestellten Betriebe haben, so wenden Sie sich gern unter Tel. +49 (0)40 854 00 60 sowie E-Mail info@glc-group.com an die GLC Glücksburg Consulting AG, Albert-Einstein-Ring 5, 22761 Hamburg, die Ihnen den gewünschten Kontakt gerne herstellt. Für den Inhalt der jeweiligen Darstellungen haftet der Leistungsträger selbst.

Irrtümer und Änderungen vorbehalten – Stand Dezember 2024



SO FINDEN SIE UNS:

Tourist-Information Altenau/Schulenberg

Hüttenstraße 9 | 38707 Altenau
Tel.: +49 (0)5328 80 2-0



Tourist-Information Buntenbock

Am Schwarzenbacher Teich
Schwarzenbacher Str. 19
38678 Clausthal-Zellerfeld
Tel.: +49 (0)5323-712 89 60

Tourist-Information Clausthal & Urlaubswelt Harz

Adolph-Roemer-Str. 20
38678 Clausthal-Zellerfeld
Tel.: +49 (0) 5323-810 24



Tourist-Information & Globetrotter ACTIVE Store im HARZ WELCOME CENTER

Torfhaus 1 a | 38667 Torfhaus
Tel.: +49 (0)5320-229 04 50



Tourist-Information Wildemann

Bohlweg 5 | 38709 Wildemann
Tel.: +49 (0)5323-61 11

Alle Wintersportinformationen
auf einen Blick im Wintersportbericht
im Internet:

www.oberharz.de



**Buchen Sie bei uns
Ihren Winterurlaub im Harz!**



www.oberharz.de