

AKTIV IM HARZ:
LANGLAUF, RODELN,
SKI ALPIN, UND
VIELES MEHR!

Winter- vergnügen im Oberharz



GLÜCKSBURG
CONSULTING AG

www.glc-group.com



www.oberharz.de

HERZLICH
WILLKOMMEN
IM OBERHARZ



INHALT

Herzlich Willkommen – Winter Aktiv Im Oberharz	3
Winterwandern – Verschneite Landschaft	6
Skilanglauf – Spaß in der Spur	14
Ski Alpin, Snowboarding – Action im Schnee	24
Skischulen – Spaß am Skisport mit Skikursen erleben	34
Rodeln, Snowtubing im Oberharz	40
Ski- und Rodelverleih	44
Winter in Grün – Wenn der Schnee mal ausfällt	46
Winter-Highlights	54
Tourist-Informationen im Oberharz	60

WILLKOMMEN IM WINTER IM OBERHARZ

Der Oberharz ist das Herzstück und gleichzeitig die höchstgelegene Region des Harzes, des höchsten Gebirges in Norddeutschland.

Auf 380 bis 850 m Höhe liegen die Orte Altenau, Buntenbock, Clausthal-Zellerfeld, Sankt Andreasberg, Torfhaus, Schulenberg und Wildemann, umgeben von traumhaften Wäldern, sanft geschwungenen Berghöhen und romantischen Tälern.

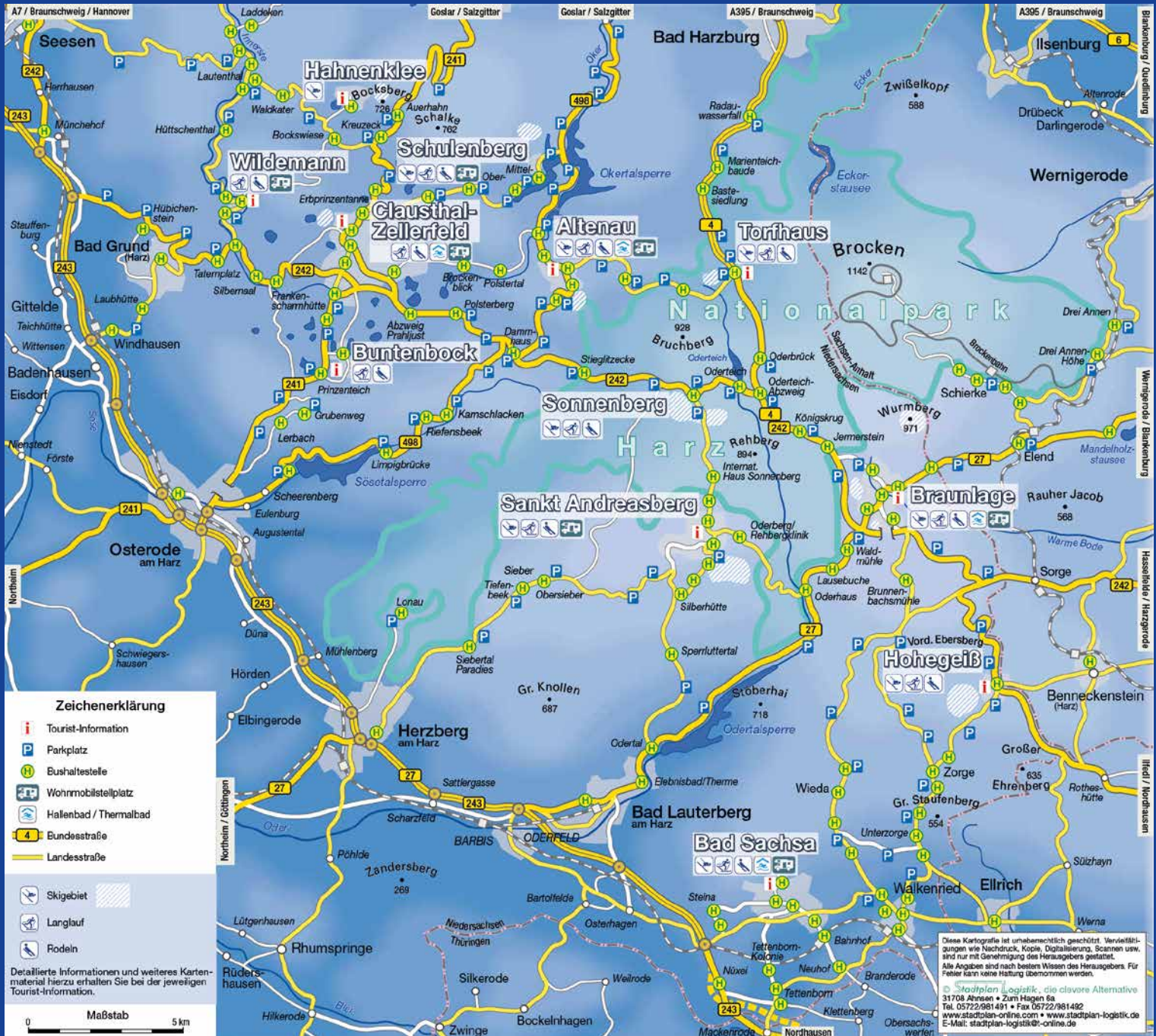
Auch die großen Skigebiete des Oberharzes am Wurmberg in Braunlage und am Matthias-Schmidt-Berg in Sankt Andreasberg liegen nur wenige Autominuten entfernt. Wir wünschen Ihnen sonnige und schneereiche Wintertage sowie Spaß bei allen winterlichen Aktivitäten.

Für persönliche Ausflugstipps, Empfehlungen und Beratungen rund um Ihren Urlaub sprechen Sie uns gern an.

**Wir freuen uns auf Sie!
Ihre Tourist-Informationen im Oberharz**

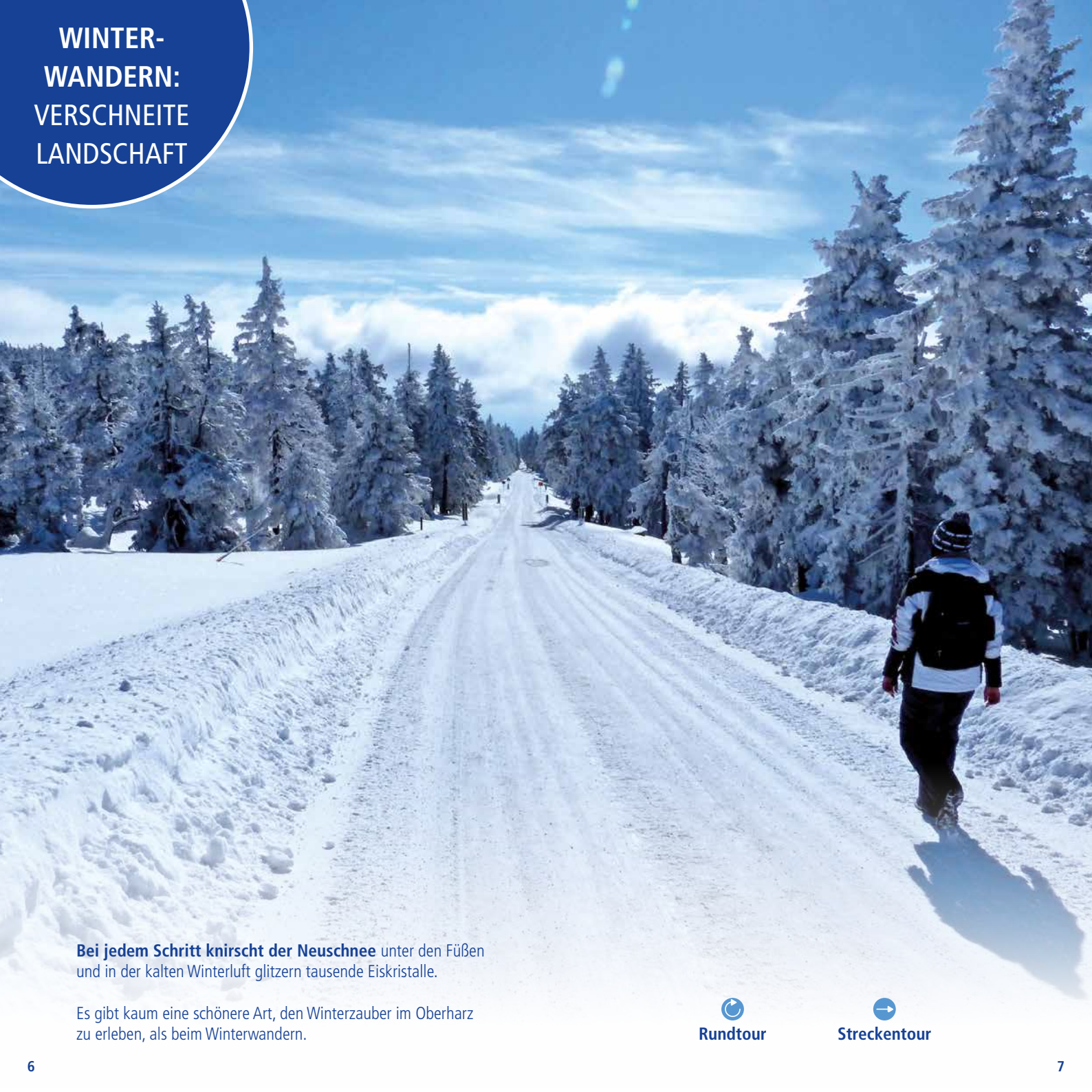
OBERHARZ WINTERSPORTKARTE

Alle relevanten Harzer Ski-Gebiete auf einer Karte!



Diese Übersichtskarte zeigt Ihnen alle relevanten Wintersportgebiete im Harz und bietet zahlreiche Informationen zu Rodelstrecken, Langlaufloipen, Seilbahn- und Liftbetrieb sowie Anreisemöglichkeiten per Bus. **Aktuelle Skigebietsinformationen sowie Wetter- und Schneeverhältnisse unter www.oberharz.de**

WINTER- WANDERN: VERSCHNEITE LANDSCHAFT



Bei jedem Schritt knirscht der Neuschnee unter den Füßen und in der kalten Winterluft glitzern tausende Eiskristalle.

Es gibt kaum eine schönere Art, den Winterzauber im Oberharz zu erleben, als beim Winterwandern.



Rundtour



Streckentour



ALTENAU

Hüttenteich – Dammhaus

Länge: 3,41 km →
 Höhenlage: 453 - 578 m
 Startpunkt: Hüttenteich
 Endpunkt: Ausflugsanstalt Dammhaus an der B 242

Wellner Weg – Schwarzenberg

Länge: 5,01 km ↻
 Höhenlage: 436 - 571 m
 Start-/Endpunkt: Parkplatz Schultal, Ortsmitte

Vorstaumauer – Hauptspermauer (nur Waldseite)

Länge: 8,28 km →
 Höhenlage: 423 - 431 m
 Startpunkt: Parkplatz Vorstaumauer B an der 498
 Endpunkt: Parkplatz Hauptspermauer an der B 498

Wellner Weg – Kellwassertal

Länge: 11,5 km ↻
 Höhenlage: 419 - 575 m
 Start-/Endpunkt: Parkplatz Schultal, Ortsmitte

Stieglitzecke – Hans-Kühnenburg – Stieglitzecke

Länge: 14,38 km (inkl. Rückweg) ↻
 Höhenlage: 742 - 833 m
 Start-/Endpunkt: Magdeburger Hütte,
 Parkplatz Stieglitzecke an der B 242

SCHULENBERG

Okertalsperre (nur auf der Waldseite)

Länge: 8,28 km →
 Höhenlage: 408 - 432 m
 Startpunkt: Hauptstaumauer der Okertalsperre,
 an der B 498 gelegen (ca. 8 km)
 Endpunkt: Vorstaumauer der Okertalsperre,
 an der B 498 gelegen

Kurübungsweg 1 rund um den Ort

Länge: ca. 4,66 km ↻
 Höhenlage: 415 - 522 m
 Start-/Endpunkt: Großparkplatz Wiesenberg (ca. 6 km)

Kurübungsweg 2


Länge: ca. 3,33 km ↻
 Höhenlage: 411 - 521 m
 Start-/Endpunkt: Großparkplatz Wiesenberg






TORFHAUS


Goetheweg bis Eckersprung (hin und zurück 9,32 km)

Länge: 9,32 km 
 Höhenlage: 796 - 893 m
 Start-/Endpunkt: Großparkplatz Torfhaus an der B 4

Ehrenfriedhof – Dreieckiger Pfahl – Kolonnenweg – Goetheweg – Torfhaus

Länge: 8,03 km 
 Höhenlage: 797 - 901 m
 Startpunkt: Parkplatz Ehrenfriedhof an der B 4
 Endpunkt: Torfhaus

Ehrenfriedhof – Kaiserweg – Oderbrück

Länge: 2,78 km 
 Höhenlage: 791 - 864 m
 Startpunkt: Parkplatz Ehrenfriedhof an der B 4
 Endpunkt: Oderbrück




SANKT ANDREASBERG


Rehberger Graben – Oderteich

Länge: 6,88 km 
 Höhenlage: 673 - 722 m
 Startpunkt: Clausthaler Straße/Dreibrode-Parkplatz
 Endpunkt: Oderteich

Braunlager Straße – Matthias Schmidt-Berg

Länge: 2,69 km 
 Höhenlage: 631 - 672 m
 Start- und Endpunkt: Wohnmobilstellplatz Braunlager Str. 12
 alternativer Endpunkt: Dr. Willi-Bergmann-Str. 23 (Rathaus)

St. Andreasberg – Lochauser – Rinderstall – Oderhaus

Länge: 7,99 km 
 Höhenlage: 426 - 711 m
 Startpunkt: Wandertreff am Kurhaus
 Endpunkt: Oderhaus

HINWEIS FÜR WINTERWANDERER

Nach Neuschneefall bemühen sich die Oberharzer Orte, die Winterwanderwege jeweils kurzfristig wieder zu räumen, jedoch kann es bei außerordentlich starkem Schneefall oder gar Schneenotstand eventuell nötig sein, die Zahl der freizulegenden Wanderwege vorübergehend einzuschränken.



CLAUSTHAL-ZELLERFELD

Erbprinzentanne bis zum Ortszentrum Zellerfeld

Länge:	2,0 km →
Höhenlage:	550 - 600 m
Startpunkt:	Wanderweg "Erbprinzentanne"
Endpunkt:	Orteingang Zellerfeld

Bergwerksmuseum Bornhardstraße – Ringerhalder Zechenhaus – Robinsonspielplatz

Länge:	3,5 km →
Höhenlage:	500 - 550 m
Startpunkt:	Bergwerksmuseum Bornhardstraße
Endpunkt:	Robinsonspielplatz

SCHNEESCHUHWANDERN IM HARZ

Erleben Sie die Harzer Winterlandschaft auf einer
Schneeschuh-Halbtagestour.

Veranstalter / Kontakt: Skischule Braunlage
Sascha Schulze | Mobil: 0160-665 58 92
E-Mail: info@braunlage-skischule.de
www.braunlage-skischule.de



WILDEMANN

Winterwanderung durch das Spiegeltal

Länge:	3,73 km →
Höhenlage:	411 - 520 m
Startpunkt:	Forststrasse
Endpunkt:	Clausthal-Zellerfeld

Winterwanderweg durch das Grumbachtal

Länge:	4,26 km →
Höhenlage:	411 - 554 m
Startpunkt:	Grumbachtal
Endpunkt:	Grumbacher Teich oder Hahnenklee Kuttelbacher Teich

Winterwanderung über den Adlersberg

Länge:	7,42 km →
Höhenlage:	333 - 500 m
Startpunkt:	Am Sanickel
Endpunkt:	Lautenthal

Gitteldsches Tal

Länge:	5,59 km →
Höhenlage:	382 - 546 m
Startpunkt:	Clausthaler Strasse
Endpunkt:	Wildemann oder Iberger Albertturm

Weitere Informationen und GPS-Online-Touren
erhalten Sie unter www.oberbarz.de

Im Oberharz
ist die Benutzung der
Loipen kostenlos.

SKILANGLAUF: SPASS IN DER SPUR



Classic Loipe



Skating Loipe



Loipe beleuchtet



Rundtour



Streckentour

Skilangläufer finden im Harz und **besonders im Oberharz ein abwechslungsreiches Netz an Loipen mit unterschiedlichen Schwierigkeitsgraden** vor.


Rund um Altenau, Buntenbock, Clausthal-Zellerfeld, Schulenberg, Sankt Andreasberg, Torfhaus und Wildemann sind im Winter viele Loipen gespurt. Da ist für jeden Geschmack etwas dabei.

Besonderes Highlight in Clausthal-Zellerfeld ist die beleuchtete Skating-Loipe im Landesleistungszentrum für Biathlon. Auch Buntenbock verfügt über eine beleuchtete Loipe für romantische Abende im Winterglitzerwald.




ALTENAU

Mühlenbergloipe

Gesamtlänge: 3,64 km 
 Höhenlage: 502 - 583 m
 Gesamtsteigung: 50 m
 Schwierigkeitsgrad: leicht
 Einstieg: Parkplatz Tischlertal an der L 504




Kunstbergloipe

Gesamtlänge: 7,09 km 
 Höhenlage: 502 - 609 m
 Gesamtsteigung: 30 m
 Schwierigkeitsgrad: mittel
 Einstieg: Parkplatz Tischlertal an der L 504



Verbindungsloipe Grabenhaus Rose – Loipen Altenau

Gesamtlänge: 1,39 km 
 Gesamtsteigung: 59 m
 Höhenlage: 530 - 582 m
 Schwierigkeitsgrad: mittel
 Einstieg: Gasthaus Rose




Tischlertalloipe

Gesamtlänge: 10,59 km 
 Höhenlage: 502 - 609 m
 Gesamtsteigung: 200 m
 Schwierigkeitsgrad: schwer
 Einstieg: Parkplatz Tischlertal an der L 504




Ehemalige Bahntrasse Altenau – Clausthal-Zellerfeld

Gesamtlänge: 6,09 km 
 Höhenlage: 473 - 584 m
 Gesamtsteigung: stetiger sanfter Anstieg
 Schwierigkeitsgrad: leicht
 Einstieg: in Altenau am Alten Bahnhof



Ackerstraße von Stieglitzreck zur Hans-Kühnenburg

Gesamtlänge: 7,29 km 
 Höhenlage: 742 - 833 m
 Gesamtsteigung: 139 m
 Schwierigkeitsgrad: leicht
 Einstieg: an der B 242 Stieglitzrecke, Parkplatz Magdeburger Hütte



Reitstieg von Stieglitzreck zur Hans-Kühnenburg

Gesamtlänge: 6,83 km 
 Höhenlage: 727 - 818 m
 Schwierigkeitsgrad: leicht
 Einstieg: Magdeburger Hütte am Parkplatz Stieglitzrecke




Verbindungsloipe Altenau – Stieglitzrecke

Gesamtlänge: 5,89 km 
 Höhenlage: 551 - 777 m
 Gesamtsteigung: 335 m
 Schwierigkeitsgrad: mittel
 Einstieg: Parkplatz Roseweg, oberhalb Skiwiese



Verbindungsloipe Stieglitzrecke – Torfhaus

Gesamtlänge: 8,44 km 
 Schwierigkeitsgrad: mittel
 Höhenlage: 671 - 905 m
 Gesamtsteigung: 243 m
 Einstieg: Stieglitzrecke



Verbindungsloipe Altenau – Torfhaus

Gesamtlänge: 10,0 km 
 Höhenlage: 550 - 800 m
 Gesamtsteigung: 1500 m
 Schwierigkeitsgrad: schwer
 Einstieg: Parkplatz Tischlertal an der L 504






BUNTENBOCK

Ziegenbergloipe

Gesamtlänge: 5,11 km 
 Höhenlage: 545 - 602 m
 Schwierigkeitsgrad: mittel
 Einstieg: Parkplatz Turnhalle Am Brink




Loipe Kurpark Buntenbock

Gesamtlänge: 2,03 km 
 Höhenlage: 549 - 574 m
 Schwierigkeitsgrad: leicht
 Einstieg: Alte Fuhrherrenstraße / Kurpark
 Bemerkung: während des Trainingsbetriebes ist die Strecke beleuchtet




Verbindungsloipe Buntenbock Clausthal

Gesamtlänge: 2,06 km 
 Höhenlage: 577 - 601 m
 Schwierigkeitsgrad: leicht
 Einstieg: Kurpark Buntenbock
 Endpunkt: Schützenplatz Clausthal
 Bemerkung: Im Wald gibt es Abschnitte wo es nicht möglich ist, Skating und Classic gleichzeitig zu laufen.




CLAUSTHAL-ZELLERFELD

Sonnenloipe

Gesamtlänge: 4,11 km 
 Höhenlage: 561 - 608 m
 Schwierigkeitsgrad: leicht
 Einstieg: Spiegelthaler Strasse gegenüber dem ehem. Skilift, oder auf der Bockswieser-Höhe
 Bemerkung: wenn es die Schneelage erlaubt, wird auch eine Skatingspur gewalzt



Verbindungsloipe zur Ziegenbergloipe

Gesamtlänge: 3,30 km 
 Höhenlage: 548 - 601 m
 Schwierigkeitsgrad: leicht
 Einstieg: Schützenplatz Clausthal
 Bemerkung: Im Wald gibt es Abschnitte wo es nicht möglich ist, Skating und Classic gleichzeitig zu laufen.




Zellerfelder Tal Loipe/Wettkampfloipe

Gesamtlänge: 5,51 km 
 Höhenlage: 491 - 569 m
 Schwierigkeitsgrad: mittel
 Einstieg: Ringerhalde oder „Zellerfelder Tal“




Ehemalige Bahntrasse Clausthal-Zellerfeld – Altenau

Gesamtlänge: 6,09 km 
 Höhenlage: 473 - 584 m
 Schwierigkeitsgrad: leicht
 Einstieg: Ferienpark Hausherzberger Teich



Spiegelthaler Loipe

Gesamtlänge: 8,18 km 
 Höhenlage: 510 - 608 m
 Schwierigkeitsgrad: mittel
 Start: Bockswieder Höhe, Siegelthaler Straße, oberhalb des Skilifts
 Ziel: Spiegelthaler Straße, oberhalb des Skilifts



Loipe Ringerhalde


Länge: 2,50 km 
 Höhenlage: 500 - 600 m
 Gesamtsteigung: 15 m
 Schwierigkeitsgrad: mittel
 Start/Ziel: Am Sportplatz Ringerhalde






SANKT ANDREASBERG

Beerberg-Loipe

Gesamtlänge: 3,50 km 
 Höhenlage: 631 - 671 m
 Schwierigkeitsgrad: leicht
 Einstieg / Endpunkt: Loipentor Braunlager Straße
 am ehemaligen Hallenbad




Oderberg-Loipe

Gesamtlänge: 5,42 km 
 Höhenlage: 570 - 688 m
 Schwierigkeitsgrad: schwer
 Einstieg / Endpunkt: Loipentor Braunlager Straße
 am ehemaligen Hallenbad
 Merkmale der Tour: Rundtour




Loipe Jordanshöhe

Gesamtlänge: 3,42 km 
 Höhenlage: 631 - 671 m
 Schwierigkeitsgrad: mittel
 Einstieg: Braunlager Straße




Loipe Novasol Ferienpark – Jordanshöhe-Dreibrode

Länge: 3,0 km 
 Höhenlage: 660 - 700 m
 Gesamtsteigung: 90 m
 Schwierigkeitsgrad: mittel bis schwer
 Einstieg: Loipentor an der Clausthaler Straße,
 Dreibrode-Parkplatz




Waage

Gesamtlänge: 5,96 km 
 Höhenlage: 626 - 705 m
 Schwierigkeitsgrad: leicht
 Einstieg/Endpunkt: Dreibrode-Parkplatz




Sonnenberg – Rehberg-Loipe

Gesamtlänge: 13,67 km 
 Höhenlage: 654 - 808 m
 Schwierigkeitsgrad: mittel
 Einstieg/Endpunkt: Dreibrode-Parkplatz, Sonnenberg




Schneewittchenklippen

Gesamtlänge: 5,47 km 
 Höhenlage: 754 - 819 m
 Schwierigkeitsgrad: leicht
 Einstieg/Endpunkt: Sonnenberg




Verbindung Sonnenberg – Oderteich – Oderbrück

Gesamtlänge: 5,42 km 
 Höhenlage: 721 - 786 m
 Schwierigkeitsgrad: mittel
 Einstieg/Endpunkt: Sonnenberg oder Oderbrück
 Merkmale der Tour: aussichtsreich




SCHULENBERG

Schulenberger Loipe

Gesamtlänge: 10,57 km 
 Höhenlage: 501 - 697 m
 Gesamtsteigung: 200 m
 Schwierigkeitsgrad: mittel
 Einstieg: Skiwiese hinter dem BSW-Heim



Schulenberg Übungsloipe

Gesamtlänge: 1,78 km 
 Höhenlage: 495 - 514 m
 Gesamtsteigung: 10 m
 Schwierigkeitsgrad: leicht
 Einstieg: Skiwiese hinter dem
 Heim des Bahnsozialwerks (BSW)



TORFHAUS

Loipe Torfhaus – Kaiserweg – Oderbrück

Gesamtlänge: 5,12 km →
 Höhenlage: 788 - 873 m
 Gesamtsteigung: 101 m
 Schwierigkeitsgrad: mittel
 Einstieg: vom Großparkplatz
 150 m links in Goetheweg

Goetheweg – Dreieckiger Pfahl – Torfhaus

Gesamtlänge: 10,98 km ☾
 Höhenlage: 747 - 901 m
 Gesamtsteigung: 300 m
 Schwierigkeitsgrad: mittel
 Einstieg: vom Großparkplatz
 150 m links Einstieg Goetheweg

Große Torfhausmoor

Gesamtlänge: 4,56 km ☾
 Höhenlage: 747 - 811 m
 Gesamtsteigung: 50 m
 Schwierigkeitsgrad: leicht bis mittel
 Einstieg: am Großparkplatz rechts neben Rodellift

Loipe Oderbrück – Auerhahnweg – Torfhaus

Gesamtlänge: 4,80 km →
 Höhenlage: 726 - 797 m
 Schwierigkeitsgrad: mittel
 Einstieg: Oderbrück

Anschlussmöglichkeit: Hanskühnenburg

Gesamtlänge: 7,0 km →
 Höhenlage: 750 - 830 m
 Gesamtsteigung: 300 - 400 m
 Schwierigkeitsgrad: mittel
 Einstieg: an der B 242 Stieglitzecke,
 Parkplatz Magdeburger Hütte

HINWEISE FÜR LANGLÄUFER

Ein Großteil des Langlaufgebietes befindet sich **in den Naturschutzgebieten von Nationalpark und Naturpark Harz, insbesondere die Hochmoore im Brockengebiet.**

In diesen Gebieten dürfen die Wege und Loipen nicht verlassen werden. Bitte bleiben Sie auf den maschinell gespurten Loipen und Wanderwegen. Ihre Sportstätte ist hier die freie Natur.

Nehmen Sie sämtlichen Abfall mit nach Hause, damit die empfindlichen Ökosysteme keinen Schaden erleiden.



WILDEMANN

Hasenbergloipe

Gesamtlänge: 10,10 km ☾
 Höhenlage: 567 m
 Gesamtsteigung: 276 m
 Schwierigkeitsgrad: mittel
 Einstieg: am Eingang zum Gitteldschen Tal über
 den Skiwanderweg zum Gallenberg

Parkmöglichkeiten in der Clausthaler bzw. in der Heinrich-Schwier-Str. oder ab Wendepunkt Seesener Strasse (Parkmöglichkeiten nur im Ort)

Adlersbergloipe

Gesamtlänge: 4,03 km ☾
 Gesamtsteigung: 109 m
 Höhenlage: 400 m
 Schwierigkeitsgrad: leicht
 Einstieg: gegenüber der ehem. Tankstelle
 am nördlichen Ortseingang

Parkmöglichkeiten auf dem Schützenplatz neben der ehem. Tankstelle

Skatingloipe über den Gallenberg

Länge: 1,13 km ☾
 Höhenlage: 459 m
 Schwierigkeit: mittel
 Einstieg: Auf dem Gallenberg

Weitere Informationen und GPS-Online-Touren
 erhalten Sie unter www.oberbarz.de

SKI ALPIN,
SNOWBOARDING:
ACTION IM
SCHNEE



Ski alpin



Snowboard



Alpin beleuchtet



ALTENAU

Skigebiet „Auf der Rose“
Infotelefon: 0160-933 333 53



Altenau liegt auf 500 m bis 600 m. Das Skigebiet „Auf der Rose“ bietet einen Übungshang und leichte Abfahrten. Für Ski- und Snowboard-Newcomer ist es ein ideales Übungsgelände. Ein Lift befördert die Gäste bequem nach oben.

Durch die Charakteristik des Skigebietes „Auf der Rose“ mit seinen Pistenflächen ist das Gelände hervorragend für die Snowboarder geeignet: Anfänger finden ein flaches Übungsgelände vor.

Höhenangaben: 500 m Tal - 600 m Berg

vorhandene Lifte: 1 Lift

Pistenverteilung (in km): 0,4 km leicht

Anzahl der Talabfahrten: 2 Abfahrten (2 leicht)



Weitere Informationen und Preise:



Diese und viele andere Broschüren

sind kostenlos erhältlich in den
 Tourist-Informationen im Oberharz.

Auch zum Download unter

www.oberharz.de

SKI-LIFT ALTENAU „AUF DER ROSE“



**geöffnet täglich von 9.30 bis 16.30 Uhr
 bei ausreichender Schneelage**

Das Skigebiet „Auf der Rose“ bietet einen Übungshang und leichte Abfahrten. Ski- und Snowboard-Newcomer finden hier ein ideales Übungsgelände.

Ein Lift befördert die Gäste bequem nach oben.

Kontakt: Tourist-Information Altenau
Hüttenstraße 9 | 38707 Altenau

Tel.: 05328-80 20 oder Infotelefon: 0160-933 333 53
 Internet: www.oberharz.de | E-Mail: info@oberharz.de

NORDIC PRO

**Kurse im Skiroller u. Skilanglauf
 Skilanglauf Verleih
 Verkauf von Nordic Sportartikel**

Like us on Facebook

Skiroller **www.skiroller.de**

Nordic Pro • Auf der Rose 17 • 38707 Altenau • ☎ 0 53 28 / 911 687 • Fax 0 53 28 / 254



SANKT ANDREASBERG / SONNENBERG / BRAUNLAGE

Sankt Andreasberg ist die höchstgelegene Bergstadt im Harz auf 600 bis 900 m. Ski- und snowboardfahrenden Gästen bietet der Matthias-Schmidt-Berg in Sankt Andreasberg im Winter beste Bedingungen-

Matthias-Schmidt-Berg

Alberti-Lifte GmbH

Tel. 05582-265 | www.alberti-lifte.de

Skiabfahrt 1: leicht, 1,2 km; Skiabfahrt 2: mittel, 1 km;

Skiabfahrt 3: schwer, 1 km

2 Doppelsessellifte, 2 Schleplifte, Liftzugangssystem

Öffnungszeiten: täglich 9.00 – 16.45 Uhr

Weitere Informationen und Preise:



Der Große Sonnenberg mit 870 Metern Höhenlage bietet gute Wintersportmöglichkeiten und eine recht hohe Schneesicherheit.

Skigebiet Sonnenberg

www.sonnenbergharz.de

Höhenunterschied: 100 m | 1.400 m leicht, 1.000 m schwer

Lifte: 3 Schleplifte, 1 Ponylift

Öffnungszeiten: Bei entsprechender Schneelage von Mitte Dezember bis Ende März geöffnet.

Weitere Informationen und Preise:



Der Wurmberg mit 1000 Metern Höhenlage ist das größte und schneesicherste alpine Skigebiet Norddeutschlands. Lange Abfahrten aller Schwierigkeitsgrade und moderne Liftanlagen sind die großen Stärken.

Wurmbergseilbahn GmbH & Co. KG

Tel. 05520-999 30

www.wurmberg-seilbahn.de

Lifte: 6 Seilbahn/Lift | 2 Skiabfahrten mittel, 2 schwer

Öffnungszeiten: Wurmbergseilbahn täglich von 8.45 – 16.30 Uhr.

Sesselbahn, die Skilifte und Kinder- und Rodellift geöffnet bei geeigneter Schneelage

täglich von 9.00 – 16.00 Uhr

Weitere Informationen und Preise:



Skigebiet Wurmberg

attraktiv • vielseitig • schneesicher

**Auf die Pisten -
fertig - los!**



- Ski-Alpin
- Snowboard
- Rodeln
- diverse Lifte/Bahnen
- technische Beschneigung
- Après Ski
- Flutlicht-Skilaufen

Wurmberg
Seilbahn
HARZ ALPIN!

www.wurmberg-seilbahn.de

Am Amtsweg 5 • 38700 Braunlage
Tel. 0 55 20 - 9 99 30 • Info-Tel. 0 55 20 - 99 93 28



SCHULENBERG

Ski Alpinum Schulenberg
Outdoor Werkstatt UG
Mobil: 0177-326 35 08
www.alpinum-schulenberg.de



Nutzen Sie den Shuttleservice, und lassen Sie sich von einem der vielen Parkplätze bequem zum Skigebiet transportieren und wieder abholen. **Shuttle-Service: 0177-32 63 58**

Öffnungszeiten:

bei ausreichender Schneelage 9.00 – 16.30 Uhr

Wintersportplatz in landschaftlich schönster Lage mit 4 Abfahrts-pisten aller Schwierigkeitsgrade, mit Übungshang und zwei Doppelschlepliften. Die Funpark-Strecke in der Olympia Abfahrt bietet mit verschiedenen Hindernissen alles, was das Boarderherz begehrt. Für das leibliche Wohl sorgt ein Imbiss/Kiosk mit „lokalen Spezialitäten“ direkt an der Piste. Vier verschiedene Strecken sind auf dem Streckenplan eingezeichnet. Der Höhenunterschied beträgt 165 m. Die längste Abfahrt ist 1,2 km lang.
 Olympia >> 1200 m / Slalom >> 600 m
 Wolfgang >> 650 m / Standard
 (Familienabfahrt) >> 800 m



Weitere Informationen und Preise:

Ski Alpinum Schulenberg

- * Wintersportplatz in landschaftlich schönster Lage mit 4 Abfahrts-pisten aller Schwierigkeitsgrade, mit Übungshang und zwei Doppelschlepliften.
- * Keine Wartezeit.
- * Die Funpark-Strecke in der Olympia Abfahrt bietet mit verschiedenen Hindernissen alles, was das Boarder- und Skicrosserherz begehrt.



geöffnet täglich von 9.00 – 16.30 Uhr
 bei ausreichender Schneelage

Outdoor Werkstatt UG

Mobil: 0177 - 326 35 08

Web: www.alpinum-schulenberg.de

Mail: info@alpinum-schulenberg.de





TORFHAUS

Skigebiet „Am Rinderkopf“
Torfhauslifte Holger Körber
www.torfhauslifte.de



Die Bergstation des Skilifts „Großer Torfhauslift Am Rinderkopf“ liegt auf ca. 820 Meter über NN. Es erwartet Sie eine ca. 400 Meter lange Abfahrt, auf der Sie 80 Höhenmeter durchfahren. Die Skipiste wird regelmäßig präpariert. Der Skilift befindet sich direkt unterhalb der Jugendherberge am NDR-Sendemast.

Kostenfreie Parkplätze sind direkt am Lift vorhanden.

Höhe: 740 m Tal – 820 m Berg

vorhandene Lifte: 1 Schleplift

Pistenverteilung (in km) 0,4 km mittelschwer

Anzahl der Talabfahrten: 2



Weitere Informationen und Preise:

WINTERSPORTKARTEN FÜR DEN HARZ

können Sie in den
Tourist-Informationen Oberharz erwerben.



Torfhauslifte.de
Holger Körber Infotel.: 05329 / 69 00 60



Skilift
Großer Torfhauslift
„Am Rinderkopf“

Skilift geht, wenn Blinklicht dreht
unterhalb
vom NDR-Sendemast

Rodellift
„Brockenblick“



Rodelspaß für Groß und Klein
an der
B4 im Oberharz



**SKISCHULEN:
SPASS AM SKISPORT
MIT SKIKURSEN
ERLEBEN**

WINTER-
WANDERN

LOIPEN

SKISCHULEN

RODELN

GRÜNER
WINTER

ALTENAU

Skilanglaufschule Nordic Pro

Kurse: Langlauf

Auf der Rose 17

Tel. 05328-91 16 87

E-Mail: info@skiroller.de | www.skiroller.de

Ihr DSV lizenzierter Trainer Michael Weiß zeigt Ihnen, wie Sie gekonnt durch die Winterlandschaft im Harz gleiten.

TORFHAUS

Skischule Torfhaus/Sonnenberg

Kurse: Ski Alpin, Snowboard, Langlauf

Rüdiger Dieber

Markt 1 | 38707 Altenau

Mobil 0171-232 29 26 | www.skischule-torfhaus.de

Öffnungszeiten bei Schneelage:

Mo – So 8.30 – 17.00 Uhr

Skischule Hochharz

Kurse: Ski Alpin, Snowboard, Langlauf

Carsten Pohle

Allensteiner Str. 1 | 38642 Goslar

Mobil 0162-764 42 73

info@skischule-hochharz.de | www.skischule-hochharz.de

Öffnungszeiten:

Mo – So 9.00 – 17.00 Uhr

Wir stimmen unsere Termine individuell mit Ihnen ab – fragen Sie nach!



Skischule Hochharz

Ski-Alpinkurse für Anfänger und Fortgeschritte,
Kinder-Skikurse, Snowboard-Kurse,
Langlauf-Kurse klassik und skating



Alle Disziplinen
werden als Privat-
und Gruppenkurse
angeboten.

Weitere Infos und Kontakt:

Mobil 0162-764 42 73 · www.skischule-hochharz.de

Öffnungszeiten: Mo. – So. 9.00 – 17.00 Uhr



BUNTENBOCK

Ski-Club Buntenbock

Kurse: Skilanglauf

Bernd Schmidt | Tel. 05323-41 71

Ski-Langlaufschule Buntenbock. Unterricht durch ehemalige Rennläufer des Ski-Clubs sowie durch anerkannte DSV-Skilehrer.

Wochenkurs für Anfänger und Fortgeschrittene:

5 Tage: Zeit nach Absprache

5 Doppelstunden: € 50 Gebühr

Wochenendkurs:

Sonnabend: 9.30 – 11.30 Uhr

Sonntag: 9.30 – 11.30 Uhr

Gebühr: € 30

Einzelunterricht n. Vereinbarung / Gruppen ab 5 Pers. ermäßigte Preise

SANKT ANDREASBERG

Skischule Harz/Sport Pläschke

Kurse: Ski Alpin, Snowboard, Skilanglauf

Dr.-Willi-Bergmann-Str. 10 | Tel. 05582-260

www.skischule-harz.de

Der staatlich geprüfte Skilehrer Dirk Pläschke zeigt Ihnen wie es geht!

Öffnungszeiten bei Schneelage:

Mo, Di, Do, Fr 9.30 – 12.00 Uhr

SKISCHULE SKIVERLEIH SKISERVICE

**SPORT
PLÄSCHKE**
Since 1955

Profi-Skischule
Deutscher
Skilehrerverband

MTB-VERLEIH

Profi-Skischule
Deutscher
Skilehrerverband

SKISCHULE PLÄSCHKE
Dirk Pläschke, staatl.gepr.Skilehrer
St.Andreasberg Tel.05582 260
Braunlage Tel. 05520 923336
www.sport-plaeschke.de

BRAUNLAGE

Skischule-Oberharz

Kurse: Ski Alpin, Snowboard, Skilanglauf

Skischulleiter: Andreas Hickmann (Staatl. gepr. Skilehrer)

38700 Braunlage

Große Wurmbergstrasse / Skigebiet Hexenritt"

Mobil: 0176-200 174 50 | Fax: 05524-895 72

info@skischule-oberharz.de | www.skischule-oberharz.de

Skischule Braunlage

Kurse: Ski Alpin, Snowboard, Skilanglauf

Sascha Schulze

Herzog-Johann-Albrecht-Straße 18 | 38700 Braunlage

Mobil: 0160-665 58 92

E-Mail: info@braunlage-skischule.de

www.braunlage-skischule.de



Skifahren
in neuer Dimension

Kinder-Ski-Kurse ab 4 Jahre

Erwachsenen-Ski-Kurse

SNOWBOARD-Kurse HUSKY-TOUREN

SCHNEESCHUH-WANDERN

LANGLAUF-Kurse



Unser Shop: *direkt an der Skiwiese*

Herzog-Johann-Albrecht-Str. 18
38700 Braunlage

☎ 0160/ 66 55 892

SKISCHULE OBERHARZ

BRAUNLAGE / WURMBERG

Kurszeit täglich von:
9.45 Uhr – 15.00 Uhr
am Wurmberg "Skigebiet Hexenritt"

Treffen zu Kursbeginn:
9.00 Uhr – 9.20 Uhr am Büro !

Voranmeldung erforderlich unter:

0176 – 200 17 450
von 10.00 Uhr - 15.00 Uhr

weitere Informationen



www.skischule-oberharz.de

RODELN UND SNOWTUBING IM OBERHARZ



Rodeln im Oberharz – das bedeutet Winterspaß für die gesamte Familie!

Romantisch präsentiert sich der Winterwald im Oberharz. Wer sich die Gaudi beim Rodeln gönnen möchte, der kommt hier voll auf seine Kosten.



Rodeln



Rodeln beleuchtet

WINTER-
WANDERN

LOIPEN

SKI ALPIN
SKISCHULEN

RODELN

GRÜNER
WINTER

ALTENAU

Rodelbahn neben dem Skigebiet „Auf der Rose“

Länge: 256 m, Ort: Skiwiese



BUNTENBOCK

Rodelbahn am Ziegenberg

Länge: 220 m

Ort: Rodelbahn in der Waldschneise am Ziegenberg



CLAUSTHAL-ZELLERFELD

Rodelbahn am Skihang Spiegelthaler Straße

Länge: 241 m

Ort: Skiwiese an der Spiegelthaler Straße
direkt neben dem ehemaligen Skihang



SANKT ANDREASBERG

Rodelfläche im Teichtal

Länge: 309 m

Ort: Kurhaus, Am Kurpark 9

Flutlichtrodeln am Abend bei guter Schneelage möglich.

Wenn wenig Schnee vorhanden ist, wird bei geeigneten Temperaturen das Teichtal mit einer Beschneiungsanlage zusätzlich präpariert.



Snowtubingbahn

Länge: ca. 120 m, Ort: Kurhaus, Am Kurpark 9

Die Snowtubing-Anlage im Teichtal Sankt Andreasberg,
direkt neben der Rodelwiese.

www.snowtubingharz.de

Weitere Informationen und Preise:



BRAUNLAGE

Rodelbahn mit Rodellift an der Rathauswiese

Länge 358 m

Ort: Rathauswiese, Herzog-Johann-Albrecht-Straße,

Tel. 05520-92 33 36



Rodelbahn am Wurmberg

Länge von 1500 m

Ort: ab „Rodelhaus“

Eine Besonderheit der Rodelbahn ist die Beschneiung

www.braunlage.de



Weitere Informationen und Preise:



TORFHAUS

Rodellift „Brockenblick“

Länge: 298 m

Ort: Der Rodellift liegt direkt am Großparkplatz an der Bundesstraße 4 neben dem Nationalpark-Besucherzentrum. Besonderheiten: Durch die Flutlichtanlage wird der Rodelspaß bei ausreichender Schneelage und entsprechender Witterung nun auch bis zum Abend verlängert. Bitte beachten Sie die vorherige Ankündigung!



Weitere Informationen und Preise:

WILDEMANN

Rodelbahn am Spiegelbad im Spiegeltal

Länge: 862 m

Bei ausreichender Schneelage täglich möglich.



RODELSPASS IM OBERHARZ



Foto: Adobe Stock; FS-Stock



Woolpower® patagonia®

ALLES FÜRS SCHNEEVERGNÜGEN

Neue, aktuelle Winterware sowie Ausrüstungen vieler TOP Marken erhalten Ihr bei uns. Ihr könnt Euch nicht entscheiden? Bei uns bekommt Ihr auch Gutscheine.

Vorbestellungen / Produktinfos:



GLOBETROTTER

< < ACTIVE STORE > >

Im Harz Welcome Center www.oberharz.de
Alte Torfhaus Straße 1 shop@globetrotter-torfhaus.de
38667 Torfhaus + 49 (0) 5320-22 90 422

Öffnungszeiten: Mo - Fr.: 10 – 18 Uhr · Sa - So.: 10 – 17 Uhr
Gesonderte Öffnungszeiten an Feiertagen: www.oberharz.de



ALTENAU

Skiverleih Nordic Pro
Auf der Rose 17 | 38707 Altenau
Tel. 05328-91 16 87 | www.skiroller.de

Ski- und Rodelverleih M. Berger
Auf der Rose 9 | Tel. 05328-98 02 13
Öffnungszeiten: täglich von 9.00 – 17.00 Uhr,
auch an Sonn- und Feiertagen

Skischule & Skiverleih Torfhaus/Sonnenberg
Rüdiger Dieber | Markt 1 | 38707 Altenau
Mobil 0171-232 29 26 | www.skischule-torfhaus.de
Öffnungszeiten bei Schneelage:
Mo – So 8.30 – 17.00 Uhr

TORFHAUS

Skiverleih Brockenstube
Herr Pauly | Tel. 05320-220
Öffnungszeiten: täglich 8.30 – 17.00 Uhr

BUNTENBOCK

Dorttreff in Buntenbock | Am Brink 4
Peter Schwörer
Tel. 05323-78 666 | freebiker-oberharz@freenet.de
Öffnungszeiten: 9.00 – 12.00 Uhr
und nachmittags 15.00 – 17.00 Uhr

SANKT ANDREASBERG

Skiverleih Bergsport Arena / Standorte St. Andreasberg
Hinterstrasse 3 | Tel. 05582-81 54 | Fax 05582-99 99 83
www.harz-skiverleih.de | E-Mail: info@bergsport-arena.de

Skiverleih „Sportklausur“
Matthias-Schmidt-Berg | Matthias-Schmidt-Berg 1
Tel. 05582-259 | E-Mail: info@sportklausur-andreasberg.de
Preise auf Anfrage

Ski- und Rodelverleih Skischule Harz / Sport Pläschke
Dr. Willi-Bergmann-Strasse 10
Tel. 05582-260 | Fax 05582-16 62
Öffnungszeiten bei Schneelage:
Mo, Di, Do, Fr, 9.30 – 12.00 Uhr
Reservierungen sind möglich. In den Zeugniserferien ausschließlich
für unsere Skischüler.

WILDEMANN

Verleih von Langlauf-Ski und Schlitten – Edda Monien
Im Spiegeltal 9 | 38709 Wildemann | Tel. 05323-62 97
Kosten: Langlauf-Ski, Schuhe, Stöcke € 12 pro Tag / Rodel € 5 pro Tag

**GRÜNER
WINTER:
ALTERNATIVE
ANGEBOTE**



Der Oberharz ohne Schnee – die Wintersportorte haben für diesen Fall jede Menge Alternativprogramme in petto.



ALTENAU

Wellness in der Kristall Therme

Der Wellnessbereich in der Kristall Therme bietet Ihnen eine Vielzahl von unterschiedlichen Möglichkeiten. Klassische Massagen, Spezial-Massagen, Entspannungs-Behandlungen, Kosmetik-Behandlung.

Saunieren in der Kristall-Therme

Die Saunawelt bietet: 4 Innensaunen, 2 Außensaunen, 3 Dampfstollen mit 3 Räumen, alle mit unterschiedlichen Düften und Temperaturen. Täglich werden Spezial-Aufgüsse angeboten.

Kristall „HeiBer Brocken“ Altenau GmbH

Thermalsole- und Saunalandschaft

Karl-Reinecke-Weg 35 | 38707 Altenau

Tel. 05328-911 57-0 | Fax 05328-911 57-33

www.kristalltherme-altenau.de



KRISTALL THERME ALTENAU

Entspannt durch den
Winter



Einfach wohlfühlen in Ihrer Kristall Therme Altenau

- Thermalsole Innen- & Außenbecken mit bis zu 12% Solegehalt
- 4 Innensaunen und 2 Außensaunen, 3 Dampfstollen
- eigene Wellness- und Massageabteilung
- Ferienwohnung in unmittelbarer Nähe zur Therme

Kristall Therme Altenau

Karl-Reinecke-Weg 35 · 38707 Altenau

Tel. +49 5328 911570 · info@kristalltherme-altenau.de

Unsere Öffnungszeiten und Preise finden Sie online:

www.kristalltherme-altenau.de



ALTENAU

DiscGolf in Altenau

Kennen Sie schon DiscGolf? Diese junge Sportart ist eine Mischung aus klassischem Golf und Frisbee. Probieren Sie es in Altenau aus, der Spaßfaktor ist Ihnen garantiert! Ziel beim DiscGolf ist es ähnlich wie beim Minigolf, alleine oder im Team den Kurs von 9 Bahnen mit möglichst wenigen Würfeln zu absolvieren. Von einer festgelegten Abwurfzone aus werfen Sie die Scheibe in Richtung eines Fangkorbs aus Metall. Anschließend markieren Sie die Stelle, an der die Scheibe gelandet ist, und spielen von dort aus weiter. Sie haben die Bahn zu Ende gespielt, wenn Sie die Scheibe im Fangkorb versenkt haben. Die Länge der Bahnen beträgt bei diesem Bergparcours zwischen 54 und 106 Metern. Dabei müssen Sie Höhenunterschiede von bis zu 21 Metern überwinden. Vor allem für Familien ist DiscGolf eine tolle gemeinsame Freizeitaktivität. Sie müssen lediglich die Scheiben ausleihen, sofern Sie keine eigenen mitgebracht haben, und schon geht der Spaß los. **Leihgebühr: € 3,00 pro Satz.**

Scheiben erhalten Sie in der Tourist-Information Altenau Hüttenstraße 9 | Tel. 05328-80 20 | www.oberharz.de

Bogenschießen im Oberharz

Machen Sie eine Tour auf dem 3D-Bogensportparcours „Bogenpfad Harz“, der sich zwischen Clausthal-Zellerfeld und Altenau befindet, direkt am OutdoorCenter Harz. Der Parcours, der über 3,5 Kilometer durch die wunderschöne Harzer Natur führt, verfügt über 22 Stationen mit 50 liebevoll gestalteten Zielen.

**HARZ-Agentur GmbH | OutdoorCenter Harz
Altenauer Straße 55 | 38678 Clausthal-Zellerfeld
Tel. 05323-982 460 | info@harzagentur.de
www.harzagentur.de | www.outdoorcenterharz.de**

SANKT ANDREASBERG

**Paintball Oberharz GmbH | Mühlenstraße 53+54
37444 Sankt Andreasberg | Tel. 05582-10 22
E-Mail: info@paintball-harz.de | www.paintball-harz.de**

SCHWIMMBÄDER IM OBERHARZ

**Kristall-Saunatherme „Heißer Brocken“ Altenau GmbH
Karl-Reinecke-Weg 35 | 38707 Altenau
Tel. 05328-91 15 70 | www.kristalltherme-altenau.de**

**Freizeitbad Clausthal-Zellerfeld GmbH
Berliner Str. 14 | 38678 Clausthal-Zellerfeld
Tel. 05323-71 52 30 | www.freizeitbad-clausthal.de**

**Salztal Paradies
Talstr. 28 | 37441 Bad Sachsa
Tel. 05523-95 09 02 | www.salztal-paradies.de**

**Vitamar
Masttal 1 | 37431 Bad Lauterberg
Tel. 05524-85 06 65 | www.vitamar.de**

**ALOHA-Aqualand
Schwimmbadstr. 1 | 37520 Osterode
Tel. 05522-90 64-15 | www.aqualand-osterode.de**

**Bad Harzburger Sole-Therme
Nordhäuser Str. 2A | 38667 Bad Harzburg
Tel. 05322-753 60 | www.sole-therme-bad-harzburg.de**

**Hallen- und Freizeitbad Braunlage
Ramsenweg 2 | 38700 Braunlage
Tel. 05520-27 88 | www.braunlage.de**



**Falls Sie mal
abtauchen möchten**

Berliner Str. 14 · Clausthal-Zellerfeld
TEL 0 5323. 715-230 · www.freizeitbad-clausthal.de



**Freizeitbad
Clausthal-Zellerfeld**
Entspannung ganz oben

WILDEMANN

Glowgolf Harz
Im Spiegeltal 46 | 38709 Wildemann
Tel 05323-982 48 48

WEITERE FREIZEITHIGHLIGHTS IN DER REGION

Kinder Indoorspielplatz Regenbogenland
Talstraße 28a | 37441 Bad Sachsa
Tel. 05523-95 29 550
regenbogenland@kinder-freizeit-sport.de
kinder-freizeit-sport.de/kinder-regenbogenland

Känguruum – Der Indoorspielplatz für die ganze Familie
Jumparena & Fun Park
Tennisweg 62 | 38667 Bad Harzburg
Tel. 05322-987 49 10
kontakt@kaenguroom.de | www.kaenguroom.de

Spielhaus Thale im Harz
Otto-Schönermark-Straße 1 | 06502 Thale
Tel. 03947-77 88 99
info@spielhaus-thale.de | www.spielhaus-thale.de

Regenbogenland Bad Sachsa



Im Spiegeltal 46 · 38709 Wildemann
Telefon: 05323-982 48 48
info@glowgolffharz.de

Öffnungszeiten, Preise, Onliner Reservierung
und Infos zu unserem Bistrobereich
finden Sie im Internet unter:

glowgolffharz.de



HÜTTENZAUBER

Zum perfekten Wintertag im Oberharz passt eine gemütliche Einkehr in einer urigen Hütte. Natürlich gibt es diese auch im Oberharz - allerdings heißen sie hier Bauden. Ob als geselliger Einkehrschwung nach dem Skifahren oder zum Aufwärmen nach einer rasanten Rodelpartie oder Winterwanderung. Im Oberharz finden Sie eine Vielzahl an Bauden.



Hanskühnenburg

ALTENAU

Hüttenkneipe Grill- u. Bierstübl „Schneewittchen“
Auf der Rose 9 | 38707 Altenau

Öffnungszeiten:

Dienstag – Freitag 15.00 – 22.00 Uhr
Samstag 11.00 – 22.00 Uhr
Sonntag 11.00 – 19.00 Uhr
Montag Ruhetag – Ausnahme Wintersaison

Sperberhaier Dammhaus (An der B 242 Abzweig in Richtung Altenau)
Tel. 05328-91 14 95

Öffnungszeiten: täglich geöffnet und durchgehend warme Küche während der Winterzeit: 10.00 – 18.00 Uhr und nach Vereinbarung.

Hanskühnenburg (nur zu Fuß zu erreichen, auf dem Acker, B242)
Tel. 05522-50 56 11

November bis März täglich geöffnet von 9.00 – 16.00 Uhr
Mittwochs Ruhetag (außer an niedersächsischen Feiertagen)
www.hanskuehnenburg-im-harz.de

Polsterberger Hubhaus

(Zufahrt über die B242 von Clausthal-Zellerfeld in Richtung Altenau)

Tel. 05323-55 81 | www.polsterberger-hubhaus.harz.de

Öffnungszeiten:

Freitag bis Sonntag 11-00 – 18.00 Uhr

BAD HARZBURG

Marienteichbaude | An der B4

Tel. 05322-554 95 44 | www.marienteichbaude.de

Öffnungszeiten: Mittwoch – Sonntag 11.00 – 19.00 Uhr
Montag / Dienstag Ruhetag

CLAUSTHAL-ZELLERFELD

R(h)einer Wein im Ringer Zechenhaus

Christiane Kilian | Ringerhalde 1 | Tel. 05323-987 58 00

(bitte auch auf den Anrufbeantworter sprechen)

Öffnungszeiten: auf Anfrage bei schönstem Winterwetter an den Wochenenden geöffnet oder schauen Sie auch im Internet:
www.ringer-zechenhaus.com

SANKT ANDREASBERG

Gaststätte Cafe Roter Bär

Braunlager Str. 15 | Tel. 05582-82 16

Öffnungszeiten: Mittwoch – Sonntag 12.00 – 21.00 Uhr

Matthias Baude

Auf dem Matthias-Schmidt-Berg 6 | Tel. 05582-243 99 91

Öffnungszeiten:

Montag/Dienstag u. Donnerstag – Sonntag 10.00 – 18.00 Uhr
Mittwoch Ruhetag (in den Ferien geöffnet)

Nationalpark-Waldgaststätte „Rinderstall“

Tel. 05582-740 | www.gaststaette-rinderstall.de

(Autofrei, nur zu Fuß zu erreichen, ab Sankt Andreasberg, 3,7 km, ab Oderhaus 2,5 km)

Öffnungszeiten: (20.12. – April) Winterzeit 10.30 – 17.00 Uhr
Ruhetag: Sa / So (an Feiertagen geöffnet)

Durchgehend Küche bis ¾ Stunde vor Schließung

Nationalpark-Waldgaststätte „Rinderstall“



Änderungen vorbehalten. Aktuelle Öffnungszeiten sollten vor Beginn einer Wanderung in den jeweiligen Hütten/Baude telefonisch noch einmal angefragt werden.



TORFHAUS

Bavaria Alm | An der Bundesstraße 4 | Tel. 05320-33 10 34
www.bavariaalm.de

Öffnungszeiten: Sonntag – Donnerstag 9.00 – 23.00 Uhr
Freitag / Samstag 9.00 – 24.00 Uhr

WILDEMANN

Waldgaststätte und Café Iberger Aberturm (nur zu Fuß zu erreichen) | Tel.: 05327-15 35 | www.iberger-aberturm.de

Öffnungszeiten: tägl. 10.00 – 17.00 Uhr / Mo Ruhetag - Außer FT



WILDFÜTTERUNG

Marienteichbaude

Von November bis März können an der Marienteichbaude Rotwild, Schwarzwild, Waschbären und Füchse beobachtet werden.

Marienteichbaude 1 / An der B4 | 38667 Bad Harzburg
Tel. 05322-554 95 44 | www.marienteichbaude.de

Wildtierfütterung im Molkenhaus

Die Wildtierfütterung beginnt zwischen 15:00 und 16:00 Uhr

Molkenhaus 1 | 38667 Bad Harzburg
Tel. 05322-553 95 98

E-Mail: reservierung@molkenhaus-harzburg.de
www.molkenhaus-harzburg.de

PFERDESCHLITTEN

Pferdeschlittenfahrten. Genießen Sie den verschneiten Winterwald bei einer romantischen Pferdeschlittenfahrt.

Bauer Lindes Planwagen

Dieter Linde | Mobil 0172-802 18 24
www.bauer-lindes-planwagen.de

Frank Linde Planwagenfahrten

Frank Linde | Mobil 0171-652 22 74
www.lindesplanwagen.de



Eisstadion Braunlage

EISLAUFEN

Frei-Eisbahn Bad Harzburg

Zwischen Sole-Therme mit Sauna-Erlebniswelt und Wohnmobil-Stellplatz heißt es „Bahn frei“ auf dem spiegelglatten Untergrund der Frei-Eisbahn, 200 m von der Tourist-Info (Nordhäuser Str. 4) entfernt.

**Kur-, Tourismus und Wirtschaftsbetriebe
der Stadt Bad Harzburg GmbH | Tel. 05322-753 30
www.bad-harzburg.de/familie-freizeit/eisbahn**

Eislaufen macht Spaß – im Eisstadion Braunlage

können Sie den Winter auf Kufen genießen. Ein Spaß für Jung und Alt.
**Eisstadion Braunlage | Harzburger Straße
Tel. 05520-21 91 | www.eisstadion-braunlage.de**

Schierker Feuerstein Arena

Eislaufen, Eisstockschießen, Eishockey, Eisdisco und vieles mehr!
**Am Winterbergtor 2 | 38879 Wernigerode / OT Schierke
Tel. 03943-654 777 | www.schierker-feuerstein-arena.de**

Eislaufhalle Salztal Paradies

Talstraße 28 | 37441 Bad Sachsa
Tel. 05523-95 09 80 | www.salztal-paradies.de



Trendiger Winterspaß für Mountainbiker – Geführte Fatbike-Tour im Oberharz

Für Funbiker steht eins fest: ein Fatbike bringt die gute Laune so richtig in Schwung, denn Sand und Schneematsch sind genau das Richtige für die 12 cm dicken Reifen. Da ist es kein Wunder, dass dieser Trend immer mehr Fans findet.

Neugierig geworden? Kein Problem! Diese mittel-schwere Fatbike-Tour bietet eine Menge an gut fahrbaren Trails, auch für Anfänger. Sie dauert ca. 3 Stunden und führt auf eine etwa 30 km lange Strecke rund um die Anlagen der Oberharzer Wasserwirtschaft. Dieses historische Grabensystem (heute Weltkulturerbe) versorgte den Oberharzer Bergbau für viele Jahrhunderte mit Energie.

Veranstalter / Kontakt:

HARZ-Agentur GmbH – OutdoorCenter Harz

Altenauer Straße 55 | 38678 Clausthal-Zellerfeld

Tel. 05323-98 24 60 | info@harzagentur.de

www.harzagentur.de | www.outdoorcenterharz.de



IMPRESSUM

**Konzept, Layout, Herausgeber:
Tourist-Informationen
im Oberharz**

Ein Projekt der
GLC Glücksburg Consulting AG
Albert-Einstein-Ring 5
22761 Hamburg

**www.glc-group.com
www.oberharz.de**

FOTOS:

Alberti Lifte, Harz Agentur GmbH, Steffen Henze, Julia Hoffmann, Holger Körber, Jonathan Rode, A. Rochau / Fotolia.com (Foto S. 14/15), Rainer Schlüter, Andreas Stumpf-Dürkop, Daniel Schwarz, Michael Weiß, Peter Weiß, Walter Wimmer, Skigebiet Sonnenberg, Kai Kanafani, GLC Archiv,
Adobe Stock Fotos: Val Thoermer, matthia, Africa Studio, luckybusiness, digidreamgrafix, LICHTFELD STUDIOS, kjekol, artimedvedev

Die in diesem, von der GLC AG herausgegebenen Magazin dargestellten Anbieter touristischer Leistungen sind dem Herausgeber bekannt. Sollten Sie Probleme mit der Kontaktaufnahme zu einem der in diesem Magazin dargestellten Betriebe haben, so wenden Sie sich gern unter Tel. +49 (0)40 854 00 60 sowie E-Mail info@glc-group.com an die GLC Glücksburg Consulting AG, Albert-Einstein-Ring 5, 22761 Hamburg, die Ihnen den gewünschten Kontakt gerne herstellt. Für den Inhalt der jeweiligen Darstellungen haftet der Leistungsträger selbst.

Irrtümer und Änderungen vorbehalten – Stand Dezember 2021



Tourist-Information Altenau/Schulenberg

Hüttenstraße 9 | 38707 Altenau
Tel.: +49 (0)5328 80 2-0



Tourist-Information Buntenbock

Am Schwarzenbacher Teich
Schwarzenbacher Str. 19
38678 Clausthal-Zellerfeld
Tel.: +49 (0)5323-712 89 60

Tourist-Information Clausthal & Urlaubswelt Harz

Adolph-Roemer-Str. 20
38678 Clausthal-Zellerfeld
Tel.: +49 (0) 5323-810 24



Tourist-Information Zellerfeld

Bergstraße 31 (Dietzelhaus)
38678 Clausthal-Zellerfeld
Tel.: +49 (0)5323-810 25

Tourist-Information & Globetrotter ACTIVE Store im HARZ WELCOME CENTER

Alte Torfhaus Straße 1 | 38667 Torfhaus
Tel.: +49 (0)5320-229 04 50



Tourist-Information Wildemann

Bohlweg 5 | 38709 Wildemann
Tel.: +49 (0)5323-61 11

Alle Wintersportinformationen
auf einen Blick im Wintersportbericht
im Internet:

www.oberharz.de



**Buchen Sie bei uns
Ihren Winterurlaub im Harz!**

Wir haben Ihnen attraktive Pauschalen
für den Wintersport im Harz zusammengestellt.
Alle Informationen dazu auf unserer Website.



www.oberharz.de

